

**UCHWAŁA NR XVIII/170/16**

**Rady Miejskiej w Łapach**

z dnia 26 lutego 2016 r.

**w sprawie zatwierdzenia  
„Planu Odnowy Miejscowości Łapy - Kołpaki”**

Na podstawie art. 18 ust. 2 pkt. 6 ustawy z dnia 8 marca 1990 r. o samorządzie gminnym (Dz. U. z 2015 r. poz. 1515, poz. 1045, poz. 1890) Rada Miejska w Łapach uchwala, co następuje:

**§ 1**

Zatwierdza się „Plan Odnowy Miejscowości Łapy – Kołpaki”, stanowiący załącznik do niniejszej uchwały i służący jako załącznik do ubiegania się o środki finansowe z Programu Rozwoju Obszarów Wiejskich w latach 2014-2020. Plan został przyjęty przez zebranie wiejskie w dniu 11.02.2016 r.

**§ 2**

Wykonanie uchwały powierza się Burmistrzowi Łap.

**§ 3**

Uchwała wchodzi w życie z dniem podjęcia.

**PRZEWODNICZĄCY RADY**

*Sławomir Maciejewski*  
**Sławomir Jan Maciejewski**



# **PLAN ODNOWY MIEJSCOWOŚCI ŁAPY-KOŁPAKI**

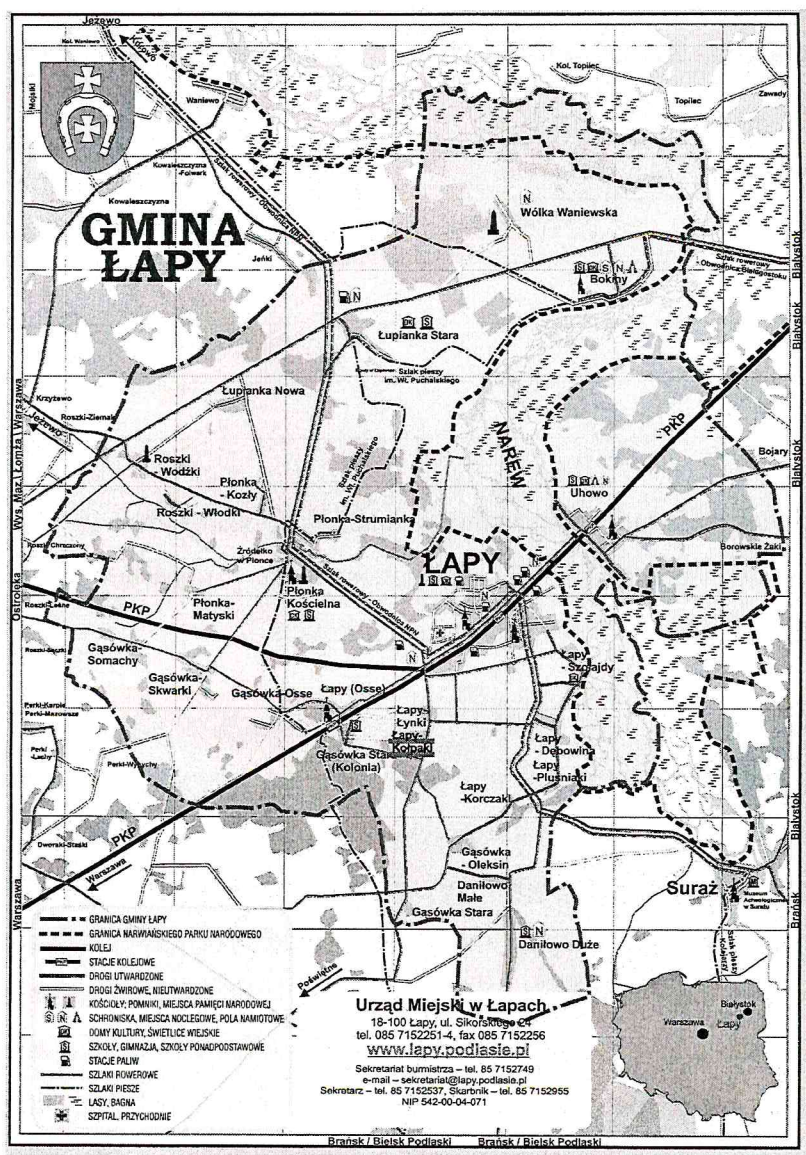
**Łapy – Kołpaki 2016**

## Spis treści

1. Charakterystyka miejscowości Łapy – Kołpaki.....	3
1.1 Położenie miejscowości, przynależność administracyjna i powierzchnia.....	3
1.2 Liczba Ludności .....	3
1.3 Historia miejscowości .....	4
1.4 Przestrzenna struktura miejscowości .....	9
2. Inwentaryzacja zasobów służących odnowie miejscowości .....	11
2.1 Zasoby przyrodnicze .....	11
2.2 Dziedzictwo kulturowe .....	11
2.3 Obiekty i tereny .....	11
2.4 Infrastruktura społeczna .....	12
Oświata .....	12
Bezpieczeństwo publiczne .....	12
Kultura .....	12
Służba zdrowia .....	12
2.5 Infrastruktura techniczna .....	13
Drogi .....	13
Zaopatrzenie w wodę .....	13
Kanalizacja i oczyszczanie ścieków .....	13
Energetyka .....	13
Utylizacja odpadów stałych .....	14
Zaopatrzenie w ciepło.....	14
2.6 Gospodarka i rolnictwo.....	14
2.7 Kapitał społeczny i ludzki .....	14
3. Ocena mocnych i słabych stron miejscowości Łapy – Kołpaki.....	15
4. Opis planowanych zadań inwestycyjnych i przedsięwzięć aktywizujących społeczność lokalną.....	16
5. Charakterystyka obszarów o szczególnym znaczeniu dla zaspokojenia potrzeb mieszkańców .....	18

# 1. Charakterystyka miejscowości Łapy – Kołpaki

## 1.1 Położenie miejscowości, przynależność administracyjna i powierzchnia



Miejscowość Łapy-Kołpaki położona jest w województwie podlaskim, w gminie Łapy. Zajmuje powierzchnię około 87 ha usytuowaną przy południowo-zachodniej granicy Łap.

Źródło: Urząd Miejski w Łapach.

## 1.2 Liczba Ludności

Liczbę mieszkańców miejscowości Łapy – Kołpaki według stanu na dzień 31.12.2015 r. oraz średnią gęstość zaludnienia przedstawia poniższe zestawienie:

Tabela nr 1

Ilość mieszkańców	Powierzchnia ha	Ilość mieszkańców na 1ha
95	87,137	0,91723

Źródło danych: Urząd Miejski w Łapach



Ludność miejscowości Łapy – Kołpaki według płci:

- ✓ kobiety – 47
- ✓ mężczyźni – 48

Struktura wiekowa mieszkańców Łap - Kołpak została przedstawiona w poniższej tabeli.

Tabela: Liczba ludności miejscowości Gąsówka Stara

Wiek	Kobiety	Mężczyźni	Razem
Do 18 roku życia	5	7	12
19-67	31	36	67
Pow. 67	11	5	16

Źródło danych: Urząd Miejski w Łapach.

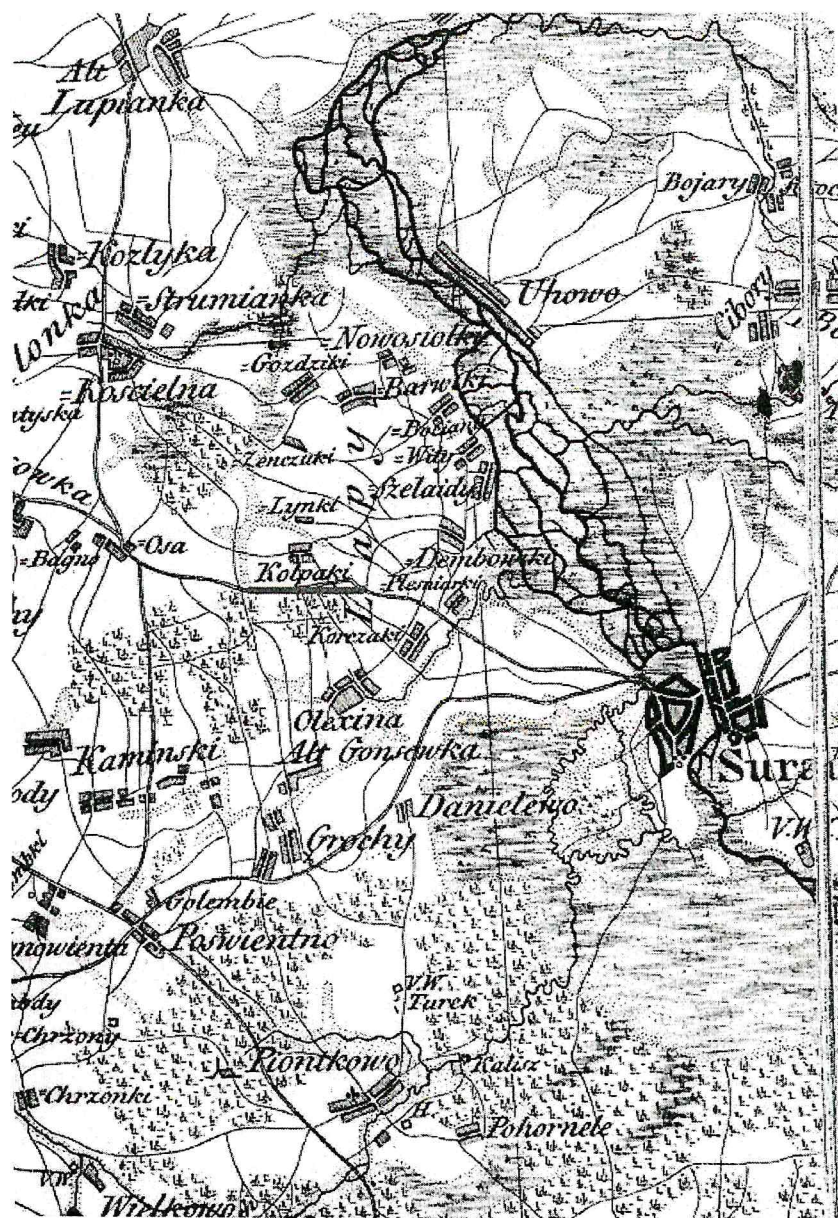
Z zestawienia wynika, że największą grupę mieszkańców Łap – Kołpak stanowią osoby w wieku produkcyjnym, co jest walorem naszej społeczności. Są to bowiem ludzie, którzy są chętni do podejmowania działań na rzecz rozwoju miejscowości.

### ***1.3 Historia miejscowości***

Pierwsze wzmianki o miejscowości Łapy – Kołpaki pojawiają się już w XVI wieku, gdy to zaścianki Łapińskich stały się jednym z wielu przykładów osadnictwa gniazdowego z ziemi bielskiej. W związku z szybkim tempem wzrostu liczby mieszkańców wsi, następowało zróżnicowanie w ilości posiadanych majątków wśród okolicznej szlachty co przyczyniło się bezpośrednio do zakładania nowych wsi w bliskim sąsiedztwie pierwotnego gniazda. W celu zachowania jedności rodu Łapińskich, nowym wsiom nadawano nazwy dwuczłonowe. Pierwszy człon był wspólny dla wszystkich przysiółków, drugi nadawany był w celu rozróżnienia jednej miejscowości od drugiej, a jego pochodzenie zależało od wielu czynników.

K.Rymut przedstawia różne odmiany nazwy tej miejscowości: Łapy Kołpaki (1577 r.), Łapy kołpaki (1827 r.), Łapy-Kołpaki (1884 r.). Obecnie używana jest nazwa zestawiona Łapy – Kołpaki. Drugi człon pochodzi od nazwy osobowej *Kołpak* w liczbie mnogiej.

Wieś Łapy-Kołpaki, jako jeden z przysiółków majątku Łapińskich, posiadała dodatkowe nazwy opisujące np. pola. Są to m.in.: Jamiołkowszczyzna (pole), Kadłubek (pole), Krawczykowizna (pole) Oczłonka (pastwisko), Pólko (pole).<sup>1</sup>



Okolice szlachecka Łap w końcu XVII w.<sup>2</sup>

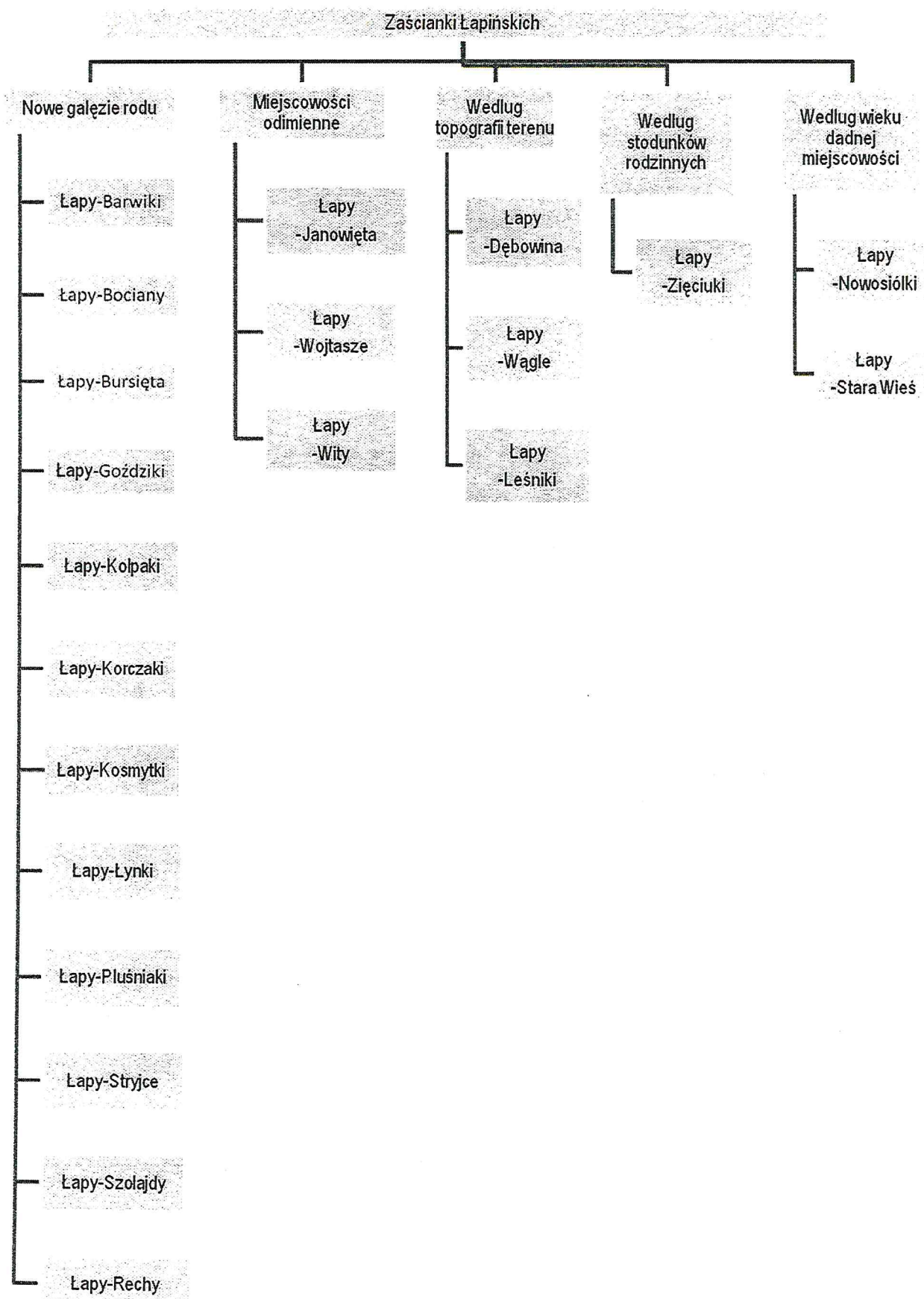
Łaukasz Lubicz-Łapiński uporządkował nazwy poszczególnych wsi według pięciu kategorii: nowych gałęzi rodu, określeń odimiennych, topografii terenu, stosunków rodzinnych oraz wieku danej miejscowości.<sup>3</sup>

<sup>1</sup> P. Sobieszczak, Łapy miasto przy kolei, Łapy 2014, s. 52

<sup>2</sup> P. Sobieszczak, Łapy miasto przy kolei, Łapy 2014, s. 47

<sup>3</sup> P. Sobieszczak, Łapy miasto przy kolei, Łapy 2014, s. 44






Źródło: opracowanie własne na podstawie P. Sobieszczak, Łapy miasto przy kolei, Łapy 2014

Posesjonatem części wsi Łapy – Kołpaki był Gąsowski Szczęśny (3 poddanych).

Z początkiem 1914 r. najwięcej gruntów ornych, bo aż 88% wszystkich ziem należących do mieszkańców wsi o nazwie Łapy, posiadały Łapy-Kołpaki. W posiadaniu wsi Łapy-Kołpaki i Łapy-Łynki było aż 300 działek. Na początku II Rzeczypospolitej przeprowadzono komasację.

W miejscowości Łapy-Kołpaki w spisie podymnego z 1775 r. odnotowano 10 dymów (podatek spisywany od każdego domu, na którym wywiedziony był komin – tzw. ilość dymów).<sup>4</sup> Natomiast opracowany w 1663 r. rejestr podatku poglównego wskazuje, że w tym czasie Łapy liczyły 311 mieszkańców. Dostępny rejestr podatku z 1676 r. wskazywał już 331 mieszkańców, z czego 22 osoby pochodziły z wsi Łapy-Kołpaki. Były to jednak spisy niepełne, nieuwzględniające dzieci do lat 10, ubogich, starców jak i osób uchylających się od płacenia podatku jak i z niego zwolnionych.<sup>5</sup> W 1921 r. w Łapach-Kołpakach mieszkało tylko 86 osób w 17 budynkach, a wieś należała do gminy Poświętne w powiecie Wysokie Mazowieckie.

W 1807 roku tereny należące do Łapińskich zostały włączone do nowopowstałego Księstwa Warszawskiego, na mocy traktatu podpisanego pomiędzy Napoleonem a Aleksandrem 1 w Tylży. Natomiast w 1812 roku przez tereny Łap przemaszerowały wojska napoleońskie z VII Korpusu Jeana Louisa Reinera.<sup>6</sup>



Fragment „Traktu Napoleońskiego” w okolicy Łap-Kołpak<sup>7</sup>

<sup>4</sup> P. Sobieszczak, Łapy miasto przy kolei, Łapy 2014, s. 49

<sup>5</sup> P. Sobieszczak, Łapy miasto przy kolei, Łapy 2014, s. 55

<sup>6</sup> P. Sobieszczak, Łapy miasto przy kolei, Łapy 2014, s. 79

<sup>7</sup> P. Sobieszczak, Łapy miasto przy kolei, Łapy 2014, s. 80



Dekret Księstwa Warszawskiego z 23 lutego 1809 r. dokonał podziału ziem i wyodrębnił gminy miejskie i wiejskie. Na mocy niniejszego dekretu ziemie Łapińskich należały do gminy Łapy Kołpaki. Nowo utworzona gmina od 1809 r. obejmowała swoim zasięgiem takie miejscowości jak: Łapy-Kołpaki, Łapy-Łynki, Łapy-Zięciuki, Łapy-Goździki, Łapy-Leśniki, Łapy-Bociany, Łapy-Wity, Łapy-Szołajdy, Łapy-Dębowina, Łapy-Pluśniaki, Łapy-Barwiki, Łapy Korczaki, Gąsówka Oleksin oraz Gąsówka Stara.



Fragment pieczęci gminy Łapy-Kołpaki z 1864 r.<sup>8</sup>

Zgodnie z postanowieniami Dekretu gminą zarządzał wybierany spośród wszystkich mieszkańców wójt. Na podstawie danych źródłowych jesteśmy w stanie określić, że pierwszym wójtem nowej gminy Łapy – Kołpaki był Franciszek Skłodowski, dziedzic wsi Dzierżki Ząbki. Ostatnim zaś Adam (Antoni) Łapiński, piastujący owe stanowisko od kwietnia 1864 r.

Funkcję wójta gminy Łapy-Kołpaki pełnili również Leon Gąsowski zamieszkały we wsi Gąsówka Oleksin oraz Aleksander Sobolewski, właściciel Gąsówki Starej. Tego ostatniego, na wniosek mieszkańców gminy, w dniu 5 kwietnia 1864 roku, odwołano z pełnionej funkcji. W pisemnym wniosku uzasadniającym decyzję dotyczącą odwołania panującego ówczesnie wójta wskazano na jego następcę Adama (Antoniego) Łapińskiego.

---

<sup>8</sup> P. Sobieszczak, Łapy miasto przy kolei, Łapy 2014, s. 83



Pieczęć gminy Łapy – Kołpaki wraz z podpisem wójta Adama Łapińskiego<sup>9</sup>

Siedzibą wójta gminy Łapy-Kołpaki była Gąsówka. Dane źródłowe wskazują, że w latach 1830-1832 teren gminy, funkcjonując pod jedną nazwą „gmina Łapy-Kołpaki i Hodyszewo”, obejmował 328 „dymów” należących do Łapińskich, Gąsowskich oraz gminy Hodyszewo. Zaś w 1864 r. w skład gminy wchodziło 14 wsi (217 dymów). Gmina Łapy Kołpaki przestała funkcjonować w maju 1864 r., w związku z połączeniem w jedną gminę Poświętne następujących gmin: Łapy-Kołpaki, Pietkowo, Poświętne, Brzozowo oraz Łopień. Funkcję wójta powierzono wówczas Julianowi Hlebowskiemu, a siedzibą gminy stała się wieś Jości w okolicach Hodyszewa.<sup>10</sup>

Mieszkańcy gminy Łapy Kołpaki i Hodyszewo wzięli również udział w powstaniu listopadowym. Na mocy rozporządzenia dotyczącego organizacji i zaprowadzenia straży bezpieczeństwa w miastach i wsiach, wydanego w grudniu 1830 roku przez Rząd Tymczasowy Królestwa Polskiego gmina, licząca wówczas 970 mieszkańców, miała wystawić 46 ochotników. Ze zgłoszonych ochotników tworzone były oddziały piesze jak i konne.

#### **1.4 Przestrzenna struktura miejscowości**

Łapy Kołpaki to miejscowość położona wzdłuż drogi wojewódzkiej nr 681, łączącej się z drogą wojewódzką 678 w Roszkach Wodzkach oraz z drogą wojewódzką nr 690 w Ciechanowcu. Miejscowość przecinają również drogi gminne o nawierzchni żwirowo-gruntowej. Są to drogi nr 106564B oraz droga 106559B, którą dzieci są dowożone do Zespołu Szkół w Łapach. W Łapach-Kołpakach przeważa typowa zabudowa zagrodowa. We wsi znajduje się także niezagospodarowany dotąd ogół, z którym mieszkańcy wiążą wielkie nadzieje.

<sup>9</sup> P. Sobieszczak, Łapy miasto przy kolei, Łapy 2014, s. 82


<sup>10</sup> P. Sobieszczak, Łapy miasto przy kolei, Łapy 2014, s. 83





Układ dróg w miejscowości Łapy-Kołpaki<sup>11</sup>

W miejscowości Łapy – Kołpaki znajduje się również odnowiony z inicjatywy mieszkańców krzyż.



Krzyż w miejscowości Łapy Kołpaki,  
Źródło: Urząd Miejski w Łapach.

<sup>11</sup> <https://www.google.pl/maps/@52.9700306,22.8635344,689m/data=!3m1!1e3>



## **2. Inwentaryzacja zasobów służących odnowie miejscowości**

### **2.1 Zasoby przyrodnicze**

Na terenie miejscowości Łapy-Kołpaki nie ma obszarów ani obiektów objętych formami ochrony przyrody. W sąsiedztwie wsi znajduje się jednak obszar Narwiańskiego Parku Narodowego oraz obszary NATURA 2000: *Dolina Górnej Narwi* (obszar specjalnej ochrony ptaków) oraz *Ostoja w Dolinie Górnej Narwi* (specjalny obszar ochrony siedlisk). Sąsiedztwo obszarów cennych przyrodniczo stanowi duży potencjał dla rozwoju turystycznego Gąsówki Starej. Ponadto miejscowość położona jest w obrębie Niziny Podlaskiej. Jest to obszar pofałdowanej wysoczyzny morenowej urozmaiconej licznymi wzgórzami moren czołowych, pagórami kemów i równinami torfowymi. Wysokości wzniesień kształtują się w granicach 120 – 130 m, a w szczytowych partiach wzgórz morenowych 150 – 156,6 m. W morfologii terenu wyraźnie zaznacza się szeroka i płaska dolina Narwi, w znacznym stopniu zatorfiona, a na niektórych odcinkach zabagniona. Nieznaczny spadek doliny powoduje silne meandrowanie rzeki, częste zmiany koryta lub wykorzystywanie kilku dróg równocześnie. Na północ od Uhowa i na północ od wsi Bokiny w dolinie Narwi zaznaczają się wyższe tarasy akumulacyjne zwykle kępowo zalesione.

### **2.2 Dziedzictwo kulturowe**

W okolicy miejscowości Łapy-Kołpaki zlokalizowane są trzy miejsca interesujące pod względem archeologicznym. Znaleźiska z epoki kamienia, późnego średniowiecza oraz nowożytności odnalezione zostały przez archeologów w okolicach miejsca zwanego „Babiną”, zlokalizowanego u stóp tzw. „Góry Harcerskiej” (139 m.). Kolejne stanowisko archeologiczne położone jest przy wzgórzu (141,8 m.) znajdującym się przy zjeździe z drogi wojewódzkiej nr 681 w kierunku Gąsówki Oleksin. W tym miejscu również odnaleziono ślady z późnego średniowiecza oraz nowożytności. Dodatkowo dokumentacja archeologiczna wskazuje na istnienie w tym miejscu osady datowanej na epokę brązu bądź epokę żelaza. Podobne odkrycia dokonane zostały w odległości ok. 300 m na północny-zachód od tego właśnie miejsca.

### **2.3 Obiekty i tereny**

Na terenie wsi brakuje publicznych miejsc rekreacji, zarówno dla dzieci, jak i dla dorosłych. Mieszkańcy mają jednak wydzielony tzw. „ogół wiejski” (działka nr 77/3) o łącznej powierzchni około 966 m, który chcą przeznaczyć na zorganizowanie obiektu sportowo – rekreacyjnego.



## **2.4 Infrastruktura społeczna**

### **Oświata**

We wsi Łapy – Kołpaki nie funkcjonuje żadna placówka oświatowa. Dzieci z miejscowości Łapy Kołpaki uczęszczają do Zespołu Szkół w Łapach. Młodzież kontynuuje swoją edukację ponadgimnazjalną w szkołach średnich w Łapach (I Liceum Ogólnokształcące, II Liceum Ogólnokształcące oraz Technikum Mechaniczne) oraz w Białymstoku.

### **Bezpieczeństwo publiczne**

Pieczę nad bezpieczeństwem mieszkańców sprawuje Policja w Łapach. Łapy – Kołpaki to miejscowość bardzo spokojna i bezpieczna. Na terenie wsi nie działa Ochotnicza Straż Pożarna. Ochronę przeciwpożarową pełni Jednostka Ratowniczo – Gaśnicza Państwowej Straży Pożarnej w Łapach.

### **Kultura**

W miejscowości Łapy – Kołpaki nie funkcjonuje ani świetlica wiejska, ani klub wiejski. Mieszkańcy korzystają z oferty kulturalnej przygotowanej przez Dom Kultury w Łapach i wiejskie Domy Kultury w Płonce Kościelnej, Uhowie i Łapach-Szołajdach. Często wynajmują sale tych ośrodków na duże imprezy rodzinne i okolicznościowe. Korzystają także z Biblioteki Publicznej w Łapach oraz z cyklicznych imprez kulturalnych organizowanych w Łapach. Mieszkańcy wsi współuczestniczą w wielu przedsięwzięciach, które mają na celu organizację czasu wolnego dzieci i młodzieży inicjowanych często przez Szkołę Podstawową nr 2 w Łapach.

### **Służba zdrowia**

W miejscowości Łapy – Kołpaki nie funkcjonuje żaden zakład opieki zdrowotnej. Mieszkańcom wsi pomoc lekarska jest udzielana w Łapach w następujących ośrodkach: Niepubliczny Zakład Opieki Zdrowotnej (ZOZ) MEDICA, Niepubliczny Zakład Opieki Zdrowotnej Skibko, Przychodnia Rejonowa NZOZ Medicus, SP ZOZ Przychodnia Rejonowa w Łapach, Wojewódzka Stacja Pogotowia Ratunkowego w Białymstoku (SPZOZ Zakład Ratownictwa Medycznego), Poradnia Laryngologiczna, NZOZ Gabinet Rehabilitacji Dowejko Mariusz, Poradnia Terapii Uzależnień i Współuzależnień, szpital.

## **2.5 Infrastruktura techniczna**

### **Drogi**

Łapy Kołpaki to miejscowość położona wzdłuż drogi wojewódzkiej nr 681, łączącej się z drogą wojewódzką 678 w Roszkach Wodźkach oraz z drogą wojewódzką nr 690 w Ciechanowcu. Miejscowość przecinają również drogi gminne o nawierzchni żwirowo-gruntowej. Są to drogi nr 106564B oraz droga 106559B, którą dzieci są dowożone do Zespołu Szkół w Łapach.

Obecny stan techniczny dróg gminnych w miejscowości Łapy – Kołpaki uniemożliwia korzystania z nich w pełnym zakresie. W szczególności uciążliwy jest dla mieszkańców okres wiosenno – jesienny. Prędkość pojazdów na istniejących odcinkach jest minimalna z uwagi na tworzące się wyboje i koleiny. Taki stan nawierzchni zmniejsza mobilność mieszkańców Łap – Kołpak, poziom bezpieczeństwa drogowego, atrakcyjność tego obszaru oraz obniża jakość życia. Drogi nie posiadają wydzielonych i utwardzonych poboczy, odwodnienia, co w znacznym stopniu utrudnia również ruch pieszego. Mieszkańcy starają się poprawiać stan tych odcinków, poprzez m.in. przeznaczanie na ten cel przyznanych im środków w ramach Funduszu Sołeckiego, jednakże są to prace doraźne i krótkotrwałe.

### **Zaopatrzenie w wodę**

Łapy - Kołpaki posiadają sieć wodociągową. Zaopatrzenie w wodę mieszkańców wsi zapewnia studnia głębinowa w Łapach. Wydajność istniejącego ujęcia wody jest wystarczająca do zaspokojenia potrzeb mieszkańców oraz funkcjonujących na terenie miejscowości Łapy – Kołpaki gospodarstw rolnych.

### **Kanalizacja i oczyszczanie ścieków**

Wieś wyposażona jest w wybudowaną ze środków Programu Rozwoju Obszarów Wiejskich sieć kanalizacji sanitarnej. Sieć wodociągową jak i sieć kanalizacji sanitarnej obsługuje Zakład Wodociągów i Kanalizacji Sp. z o.o. w Łapach.

### **Energetyka**

Wszystkie gospodarstwa we wsi korzystają z energii elektrycznej dostarczanej liniami napowietrznymi. Główne ulice są oświetlone w godzinach wieczornych. W zakresie zaopatrzenia w energię elektryczną Łapy – Kołpaki obsługuje Zakład Energetyczny Białystok S.A. Biuro Obsługi Klienta Rejon Łapy.

## **Utylizacja odpadów stałych**

Odbiorem, transportem i utylizacją odpadów na terenie gminy, w tym miejscowości Łapy-Kołpaki, zajmuje się Zakład Usług Komunalnych w Łapach (ZUK). Odpady komunalne zmieszane odbierane są raz na dwa tygodnie, a w przypadku osób deklarujących segregację odpadów dodatkowo raz w miesiącu odbierane są odpady segregowane.

## **Zaopatrzenie w ciepło**

Większość domów ogrzewana jest piecami na paliwo stałe (węgiel, drewno). Ze względu na brak sieci gazowej nie ma możliwości ogrzewania domów gazem ziemnym.

## **2.6 Gospodarka i rolnictwo**

Według stanu na dzień 31.12.2015 r. na terenie miejscowości Łapy - Kołpaki zarejestrowanych jest 6 przedsiębiorstw:

- ✓ Zakład Kamieniarski Łapiński Mirosław
- ✓ Rzezbione.pl Łapiński Grzegorz
- ✓ MNADORA Rafał Łapiński
- ✓ Firma Wielobranżowe „MEK” Dariusz Grodzki
- ✓ KMJ Trans Grzegorz Jamiołkowski
- ✓ DAY&LIGHT STUDIOS Piotr Łapiński

Pozostali mieszkańcy utrzymują się z uprawy roli, bądź też znajdują zatrudnienie w Łapach czy w Białymstoku. Mieszkańcy widzą szansę rozwoju miejscowości w związku z rozwojem agroturystyki na ich terenie.

## **2.7 Kapitał społeczny i ludzki**

W miejscowości Łapy – Kołpaki nie działa obecnie koło gospodyń wiejskich. W związku z brakiem budynku mogącego służyć za świetlicę wiejską oraz zagospodarowanej przestrzeni mogącej być miejscem spotkań, mieszkańcy mają bardzo ograniczone możliwości związane z organizacją imprez integrujących społeczność wiejską. Zależy im na zmianie wizerunku wsi. Wierzą, że dzięki niezawodności i zaangażowaniu wszystkich mieszkańców, uda im się zrealizować założone cele, przy wsparciu wybranej przez nich Rady Sołeckiej.



### **3. Ocena mocnych i słabych stron miejscowości Łapy – Kołpaki**

#### ***MOCNE:***

- ✓ przynależność gminy Łapy do Stowarzyszenia Gmin Górnej Narwi i Stowarzyszenia „NAREW”;
- ✓ zdyscyplinowanie społeczności w podejmowanie działań na rzecz ogółu;
- ✓ odnowiona kapliczka we wsi;
- ✓ korzystne położenie blisko większych ośrodków miejskich oraz przy drodze wojewódzkiej nr 681;
- ✓ miejsce przeznaczone pod budowę obiektu sportowo – rekreacyjnego;
- ✓ wielopokoleniowe korzenie i więzi rodzinne, dziedzictwo kulturowe;
- ✓ bezpieczeństwo i spokój.

#### ***SŁABE:***

- ✓ niedostatek ofert na zagospodarowanie wolnego czasu dzieci i młodzieży;
- ✓ zły stan techniczny dróg lokalnych i dojazdowych;
- ✓ brak chodników;
- ✓ brak własnego boiska sportowego;
- ✓ brak sklepu w miejscowości;
- ✓ brak świetlicy wiejskiej;
- ✓ brak miejsc integracji społeczności lokalnej.

#### ***SZANSE:***

- ✓ możliwość uzyskania środków pomocowych, w tym pochodzących z Unii Europejskiej, na poprawę infrastruktury technicznej i społecznej;
- ✓ rozbudzanie aktywności i współdziałania społeczności wiejskiej przez władze lokalne
- ✓ stworzenie miejsca spotkań dla mieszkańców wsi;
- ✓ podnoszenie kwalifikacji mieszkańców – szkolenia i kursy podnoszące umiejętności mieszkańców (np. dotyczące pisania wniosków o dofinansowanie z funduszy unijnych);
- ✓ poprawa stanu infrastruktury społecznej (drogi, chodniki, obiekt sportowo-rekreacyjny – poprawa bezpieczeństwa, jakości życia);



- ✓ aktywnie działające organizacje mieszkańców;
- ✓ moda i trend do mieszkania i spędzania czasu wolnego na terenach wiejskich.

## **ZAGROŻENIA:**

- ✓ nuda, brak rozrywki, sposobu i miejsca na spędzanie wolnego czasu dla dzieci i młodzieży;
- ✓ wyludnianie się wsi;
- ✓ ukryte bezrobocie wśród mieszkańców;
- ✓ brak środków finansowych na realizację planu, a w szczególności niskie nakłady na inwestycje remontowo – modernizacyjne układów transportowych, w tym dróg przebiegających przez Łapy-Kołpaki;
- ✓ zbyt duża biurokracja związana z pozyskiwaniem funduszy;
- ✓ niestabilne, często zmieniające się przepisy prawne.

## **4. Opis planowanych zadań inwestycyjnych i przedsięwzięć aktywizujących społeczność lokalną**

### ***Priorytet I: Nowoczesna infrastruktura społeczna i techniczna:***

Cel 1. Unowocześnienie i rozbudowa infrastruktury techniczno – społecznej.

Cel 2. Ochrona dziedzictwa kulturowego.

### ***Priorytet II: Rozwój społeczności wsi Łapy – Kołpaki:***

Cel 1. Wpieranie działań związanych z integracją społeczną.

Cel 2. Promocja przedsiębiorczości oraz stymulowanie rozwoju wśród mieszkańców.

### ***Priorytet III: Wzrost atrakcyjności miejscowości Łapy – Kołpaki w oparciu o walory przyrodnicze i kulturowe:***

Cel 1. Rozwój turystyki.

Cel 2. Podniesienie estetyki miejscowości Łapy – Kołpaki.

## **PLANOWANE DZIAŁANIA:**

### ***Priorytet I: Nowoczesna infrastruktura społeczna i techniczna.***

Cel	Działanie	Przeznaczenie	Koszt	Termin realizacji	Źródła finansowania
Cel 1. Unowocześnienie i rozbudowa infrastruktury techniczno – społecznej.	Budowa i rozbudowa ulic w miejscowości Gąsówka Stara Kolonia (ul. Żeromskiego, ul. Kruczkowskiego) oraz budowa drogi gminnej w miejscowości Łapy-Kołpaki	Mieszkańcy miejscowości, przejezdni	3920890,29	2016-2017	PROW, WFOŚiGW środki własne, budżet gminy, sponsorzy
	Wymiana pokryć dachowych, usunięcie oraz unieszkodliwienie wyrobów zawierających azbest		40000,00	2016-2022	
	Budowa ogrodzenia na terenie tzw. „ogółu wiejskiego” w miejscowości Łapy-Kołpaki na działce nr 77/3		8156,72	2016	
	Zagospodarowanie tzw. „ogółu wiejskiego” w miejscowości Łapy – Kołpaki		25000,00	2017-2018	
Cel 2. Ochrona dziedzictwa kulturowego.	Ochrona tradycyjnych dóbr niematerialnych (obrzędy, przyspiewki, tradycje)	Mieszkańcy miejscowości	10000,00	2016-2022	PROW, środki własne, budżet gminy, sponsorzy

### ***Priorytet II: Rozwój społeczności wsi Łapy – Kołpaki***

Cel	Działanie	Przeznaczenie	Koszt	Termin realizacji	Źródła finansowania
-----	-----------	---------------	-------	-------------------	---------------------

Cel 1. Wpieranie działań związanych z integracją społeczną.	Wiejskie imprezy młodzieżowe, majówki	Mieszkańcy miejscowości	15000,00	2016-2022	środki własne, budżet gminy, sponsorzy
Cel 2. Promocja przedsiębiorczości i oraz stymulowanie rozwoju wśród mieszkańców	Szkolenia w zakresie zakładania i prowadzenia gospodarstw agroturystycznych	Mieszkańcy miejscowości	15000,00	2017-2020	PROW, środki własne, budżet gminy, sponsorzy

***Priorytet III: Wzrost atrakcyjności miejscowości Łapy – Kołpaki w oparciu o walory przyrodnicze i kulturowe***

Cel	Działanie	Przeznaczenie	Koszt	Termin realizacji	Źródła finansowania
Cel 1. Rozwój turystyki	Budowa ścieżek rowerowych	Mieszkańcy miejscowości, przejezdni	30000,00	2018-2021	PROW, środki własne, budżet gminy, sponsorzy
Cel 2. Podniesienie estetyki miejscowości Łapy – Kołpaki.	Poprawa wizerunku wsi: udział w konkursie na najczystsze sołectwo	Mieszkańcy miejscowości	10000,00	2016-2022	środki własne, budżet gminy, sponsorzy

## 5. Charakterystyka obszarów o szczególnym znaczeniu dla zaspokojenia potrzeb mieszkańców

Dla mieszkańców wsi Łapy Kołpaki najbardziej istotne, dla zaspokojenia potrzeb mieszkańców oraz stworzenia dodatkowych warunków dla rozwoju miejscowości, jest przeprowadzenie remontów dróg nr 106559 B oraz 106564 B. Obecny zły stan nawierzchni w znacznym stopniu utrudnia mieszkańcom swobodne poruszanie się oraz dojazd do miejscowości. Najbardziej uciążliwe jest to w porach deszczowych, w okresach wiosenno – jesiennych, w związku z brakiem odpowiedniego odwodnienia. Ponadto mieszkańcom zależy również na zagospodarowaniu tzw. „ogólu wiejskiego”, aby zbudować obiekt sportowo-rekreacyjny i móc organizować tam imprezy integracyjne oraz stworzyć miejsce zabaw dla najmłodszych mieszkańców wsi.