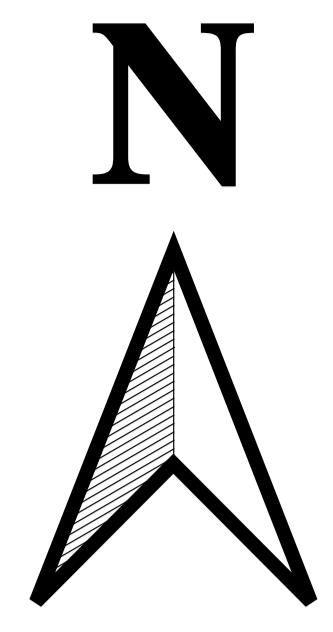

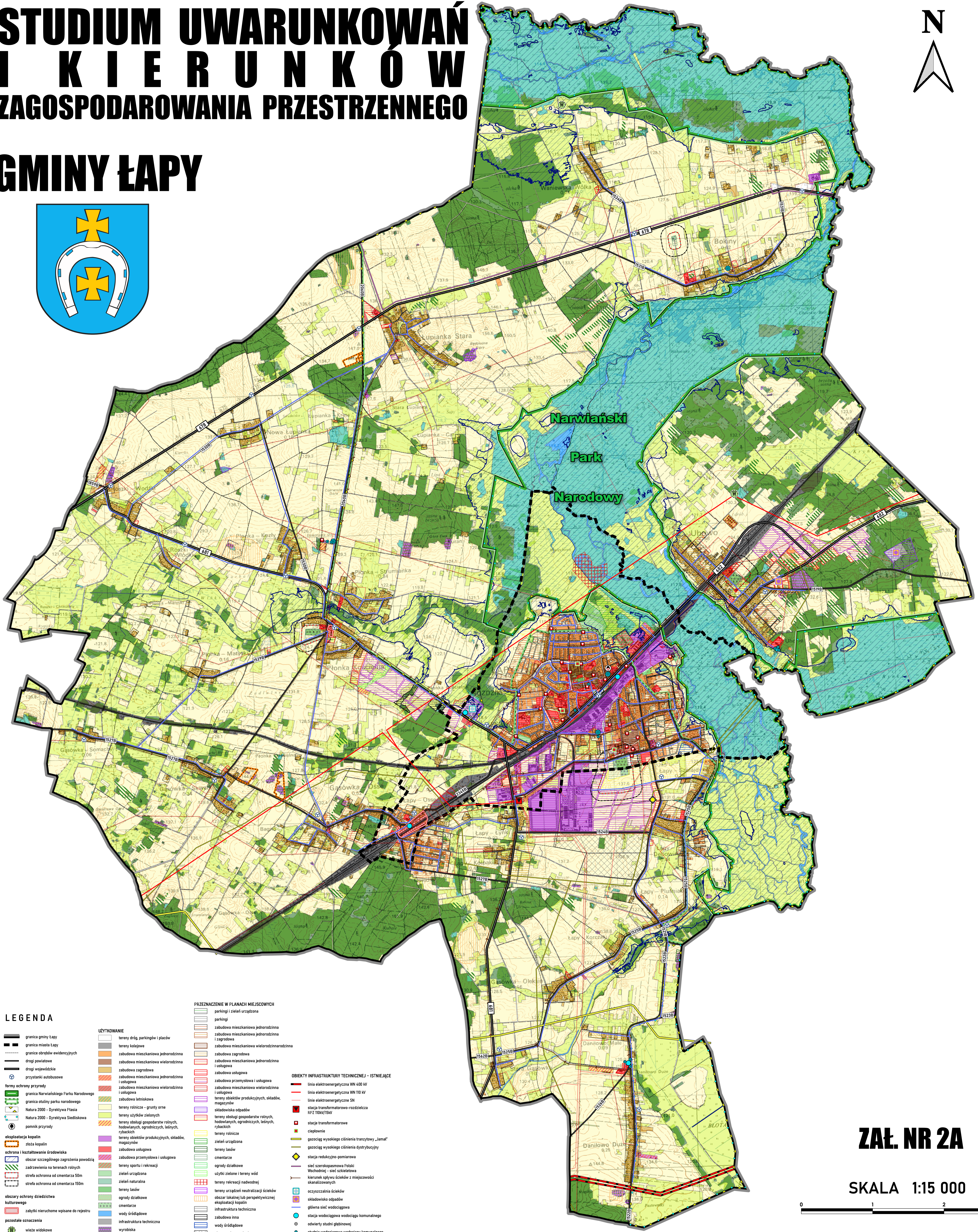


STUDIUM UWARUNKOWAŃ I KIERUNKÓW ZAGOSPODAROWANIA PRZESTRZENNEGO

GMINY ŁAPY



U
W
A
R
U
N
K
O
W
A
N
I
A
G
M
I
N
A



LEGENDA

- granicz gminy Łapy
- granicz miasta Łapy
- granicz obrębów ewidencyjnych
- drogi powiatowe
- drogi wojewódzkie
- przystanki autobusowe
- formy ochrony przyrody
 - granicz Narwiańskiego Parku Narodowego
 - granicz otuliny parku narodowego
 - Natura 2000 - Dyrektywa Ptasia
 - Natura 2000 - Dyrektywa Siedliskowa
 - pomnik przyrody
- eksploatacja kopalni
 - złota kopalnia
- ochrona i kształtowanie środowiska
 - obszar szczególnego zagrożenia powodzią
 - zadrzewienia na terenach rolniczych
 - strefa ochronna od cmentarza 50m
 - strefa ochronna od cmentarza 150m
- obszary ochrony dziedzictwa kulturowego
 - zabytki nieruchome wpisane do rejestru
- pozostałe oznaczenia
 - wieża widokowa

- #### UŻYTKOWANIE
- tereny dróg, parkingów i placów
 - tereny kolejowe
 - zabudowa mieszkaniowa jednorodzinna
 - zabudowa mieszkaniowa wielorodzinna
 - zabudowa zagrodowa
 - zabudowa mieszkaniowa jednorodzinna i usługowa
 - zabudowa letniskowa
 - tereny rolnicze - grunty orne
 - tereny użytków zielonych
 - tereny obsługi gospodarczej rolniczej, hodowlanych, ogrodniczych, leśniczych, rybacczych
 - tereny obiektów produkcyjnych, składów, magazynów
 - składowiska odpadów
 - tereny obsługi gospodarstw rolniczych, hodowlanych, ogrodniczych, leśniczych, rybacczych
 - tereny rolnicze
 - zieleni urządzone
 - tereny lasów
 - cmentarze
 - ogrody działkowe
 - użytki zielone i tereny wód
 - tereny rekreacji nadwodnej
 - tereny urządzeń neutralizacji ścieków
 - obszar lokalnej lub perspektywicznej eksploatacji kopalni
 - infrastruktura techniczna
 - zabudowa inna
 - wody śródlądowe
 - infrastruktura techniczna
 - wyrobiska

- #### PRZEZNACZENIE W PLANACH MIEJSCOWYCH
- parkingi i zieleni urządzone
 - parkingi
 - zabudowa mieszkaniowa jednorodzinna
 - zabudowa mieszkaniowa jednorodzinna i zagrodowa
 - zabudowa mieszkaniowa wielorodzinna
 - zabudowa zagrodowa
 - zabudowa mieszkaniowa jednorodzinna i usługowa
 - zabudowa usługowa
 - zabudowa przemysłowa i usługowa
 - zabudowa mieszkaniowa wielorodzinna i usługowa
 - tereny obiektów produkcyjnych, składów, magazynów
 - składowiska odpadów
 - tereny obsługi gospodarstw rolniczych, hodowlanych, ogrodniczych, leśniczych, rybacczych
 - tereny rolnicze
 - zieleni urządzone
 - tereny lasów
 - cmentarze
 - ogrody działkowe
 - użytki zielone i tereny wód
 - tereny rekreacji nadwodnej
 - tereny urządzeń neutralizacji ścieków
 - obszar lokalnej lub perspektywicznej eksploatacji kopalni
 - infrastruktura techniczna
 - zabudowa inna
 - wody śródlądowe
 - infrastruktura techniczna
 - wyrobiska
 - obszar zakazu zabudowy

- #### OBIEKTY INFRASTRUKTURY TECHNICZNEJ - ISTNIĄCE
- linia elektroenergetyczna WN 400 kV
 - linia elektroenergetyczna WN 110 kV
 - linia elektroenergetyczna SN
 - stacja transformatorowo-rozdziałowa 102/10kV/10kV
 - stacje transformatorowe
 - ciepłownie
 - gazociąg wysokiego ciśnienia tranzytowy „Jamał”
 - gazociąg wysokiego ciśnienia dystrybucyjny
 - stacja redukcyjno-pomiarowa
 - sieć szerokopasmowa Polski Wschodniej - sieć szkieletowa
 - Kierunek spływu ścieków z miejscowości skanalizowanych
 - oczyszczalnia ścieków
 - składowiska odpadów
 - główna sieć wodociągowa
 - stacja wodociągowa wodociągu komunalnego
 - odwrotny studni głębinowej
 - studnia wodociągowa wodociągu komunalnego

ZAŁ. NR 2A

SKALA 1:15 000

