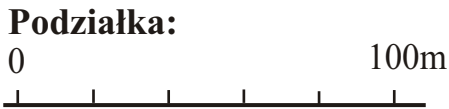
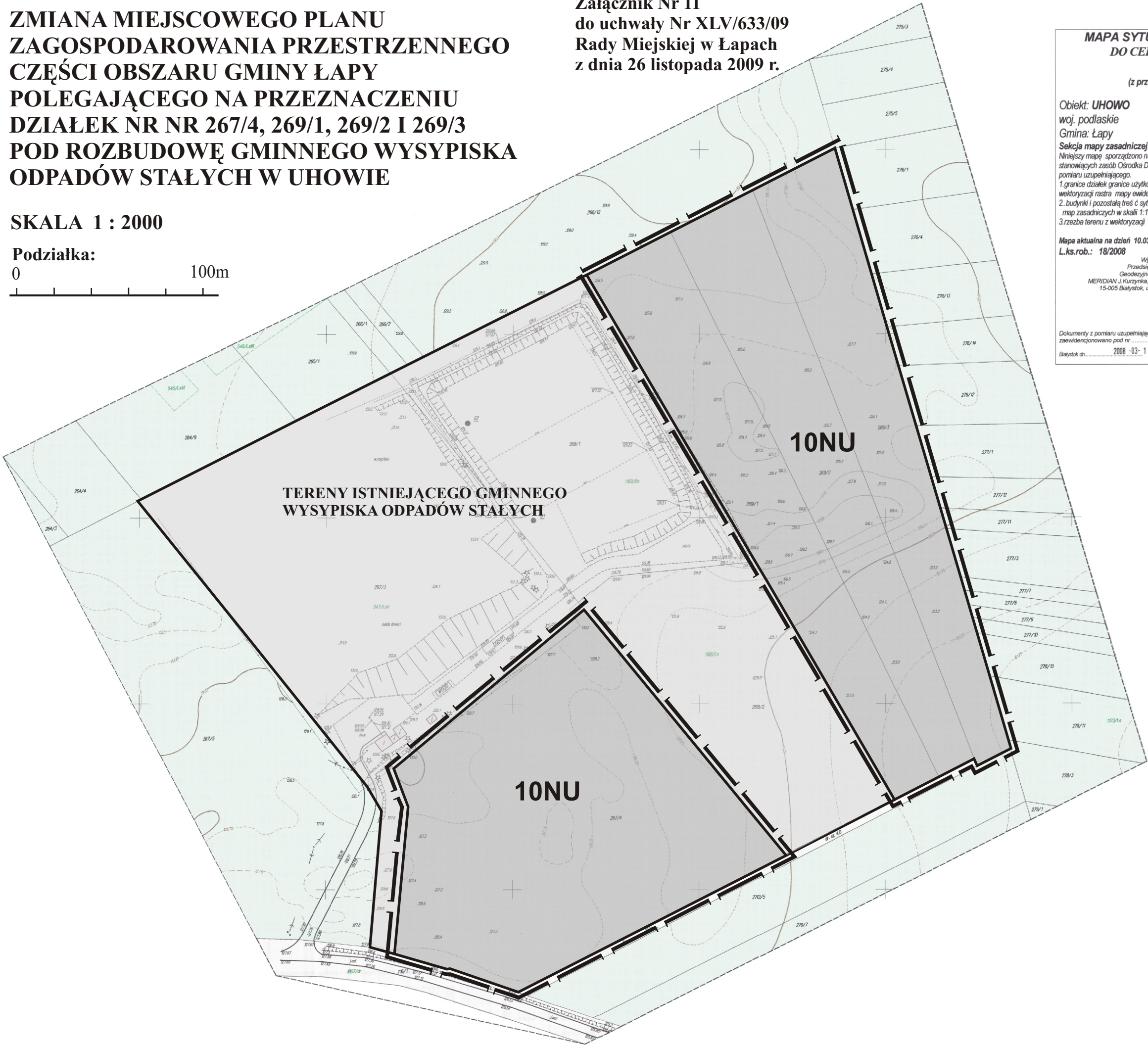


ZMIANA MIEJSCOWEGO PLANU
ZAGOSPODAROWANIA PRZESTRZENNEGO
CZĘŚCI OBSZARU GMINY ŁAPY
POLEGAJĄCEGO NA PRZEZNACZENIU
DZIAŁEK NR NR 267/4, 269/1, 269/2 I 269/3
POD ROZBUDOWĘ GMINNEGO WYSYPISKA
ODPADÓW STAŁYCH W UHOWIE

SKALA 1 : 2000



Załącznik Nr 11
do uchwały Nr XLV/633/09
Rady Miejskiej w Łapach
z dnia 26 listopada 2009 r.



**MAPA SYTUACYJNO-WYSOKOŚCIOWA
DO CELÓW W PLANISTYCZNYCH**
SKALA 1:1000
(z przetworzenia map 1:1000 i 1:5000)

Obiekt: **UHOWO**
woj. podlaskie
Gmina: Łapy
Seksja mapy zasadniczej: 245.342.131., 132., 133 skala 1:1000
Niniejszą mapę sporządzono na podstawie istniejących materiałów geodezyjno-kartograficznych stanowiących zasób Ośrodka Dokumentacji Geodezyjnej i Kartograficznej w Białymstoku oraz pomiaru uzupełniającego.
1.granice działek granice użytków i konturów klasyfikacyjnych opracowano metodą wektoryzacji rastra mapy ewidencji gruntów obrębu Płonka Kościelna
2..budynki i pozostała treść sytuacji opracowano metodą wektoryzacji rastra mapy map zasadniczych w skali 1:1000
3.rzeźba terenu z wektoryzacji istniejących map zasadniczych oraz map zastępczych 1:5000

Mapa aktualna na dzień 10.03.2008 r.
L.ks.rob.: 18/2008

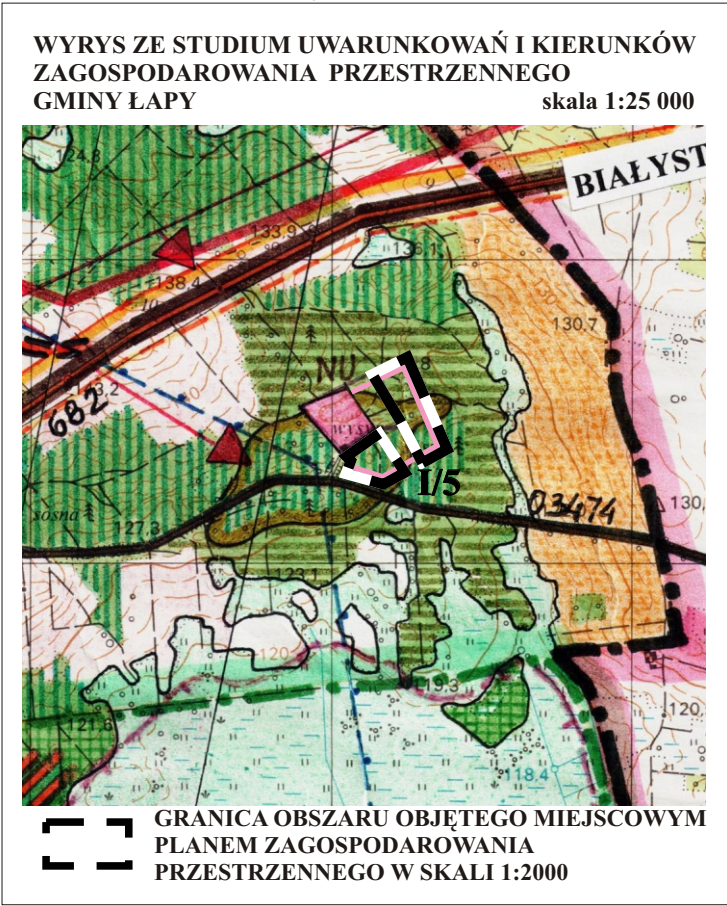
Wykonawca:
Przedsiębiorstwo Usług
Geodezyjno-Kartograficznych
MERIDIAN J.Kurzyńska, A.Zegarska s.c.
15-005 Białystok, ul. Sienkiewicza 82 lok.502

Prowadzący przedsięwzięcie:
Geodeta uwarunkowany
Jan Kurzyńska
Upr. Nr 3256

STAROSTWO POWIATOWE
W BIAŁYMSTOKU

Dokumenty z pomiaru uzupełniającego przyjęto do zasobu powiatowego w dniu i
zaewidencjonowano pod nr
Białystok dn. 2008 -03- 14

Z up. STAROSTY
[Podpis]



LEGENDA:

- 10NU** Tereny przeznaczone pod rozbudowę gminnego wysypiska odpadów stałych
- Granicę terenów objętych zmianą planu miejscowego
- Linie rozgraniczające tereny o różnym sposobie użytkowania