

ZMIANA MIEJSCOWEGO PLANU ZAGOSPODAROWANIA PRZESTRZENNEGO CZĘŚCI MIASTA I GMINY ŁAPY, OBEJMUJĄCEGO UL. J. KORCZAKA W ŁAPACH

SKALA 1 : 1000

Załącznik Nr 22
do uchwały Nr XLV/633/09
Rady Miejskiej w Łapach
z dnia 26 listopada 2009 r.



WYRYS ZE STUDIUM UWARUNKOWAŃ I KIERUNKÓW
ZAGOSPODAROWANIA PRZESTRZENNEGO MIASTA
I GMINY ŁAPY
skala 1:5 000



 GRANICA OBSZARU OBJĘTEGO MIEJSCOWYM
PLANEM ZAGOSPODAROWANIA
PRZESTRZENNEGO W SKALI 1:1000

Podziałka:
0 50m

MAPA ZASADNICZA






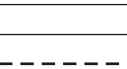
Skala 1:1000

STAROSTWO POWIATOWE
w Białymstoku

NINIEJSZA MAPA NIE MOŻE SŁUŻYĆ
DO CELÓW PROJEKTOWYCH

Białystok dn. 10.03.2008 r.

LEGENDA:

- | | |
|---|---|
|  | Tereny zabudowy mieszkaniowej
jednorodzinnej |
|  | Tereny ul. J. Korczaka |
|  | Granice obszaru objętego zmianą
planu miejscowego |
|  | Linie rozgraniczające tereny o różnym
sposobie użytkowania |
|  | Nieprzekraczalne linie zabudowy |
|  | Postulowane linie wewnętrznego
podziału na działki budowlane |



Andrzej Piekut
Starosta w Wydziale
Geodezji i Kartografii