

**MIEJSCOWY PLAN ZAGOSPODAROWANIA
PRZESTRZENNEGO OSIEDLA MIESZKANIOWEGO
BOCIANY W ŁAPACH**

**RYSUNEK PLANU W SKALI 1:1000
NA ARKUSZACH A-4 OD NR 1 DO NR 13**

**ZAŁĄCZNIK DO UCHWAŁY NR XIX/179/2000 RADY
MIEJSKIEJ W ŁAPACH Z DNIA 28.04.2000 r**

MIEJSCOWY PLAN ZAGOSPODAROWANIA PRZESTRZENNEGO OSIEDLA MIESZKANIOWEGO BOCIANY W ŁAPACH

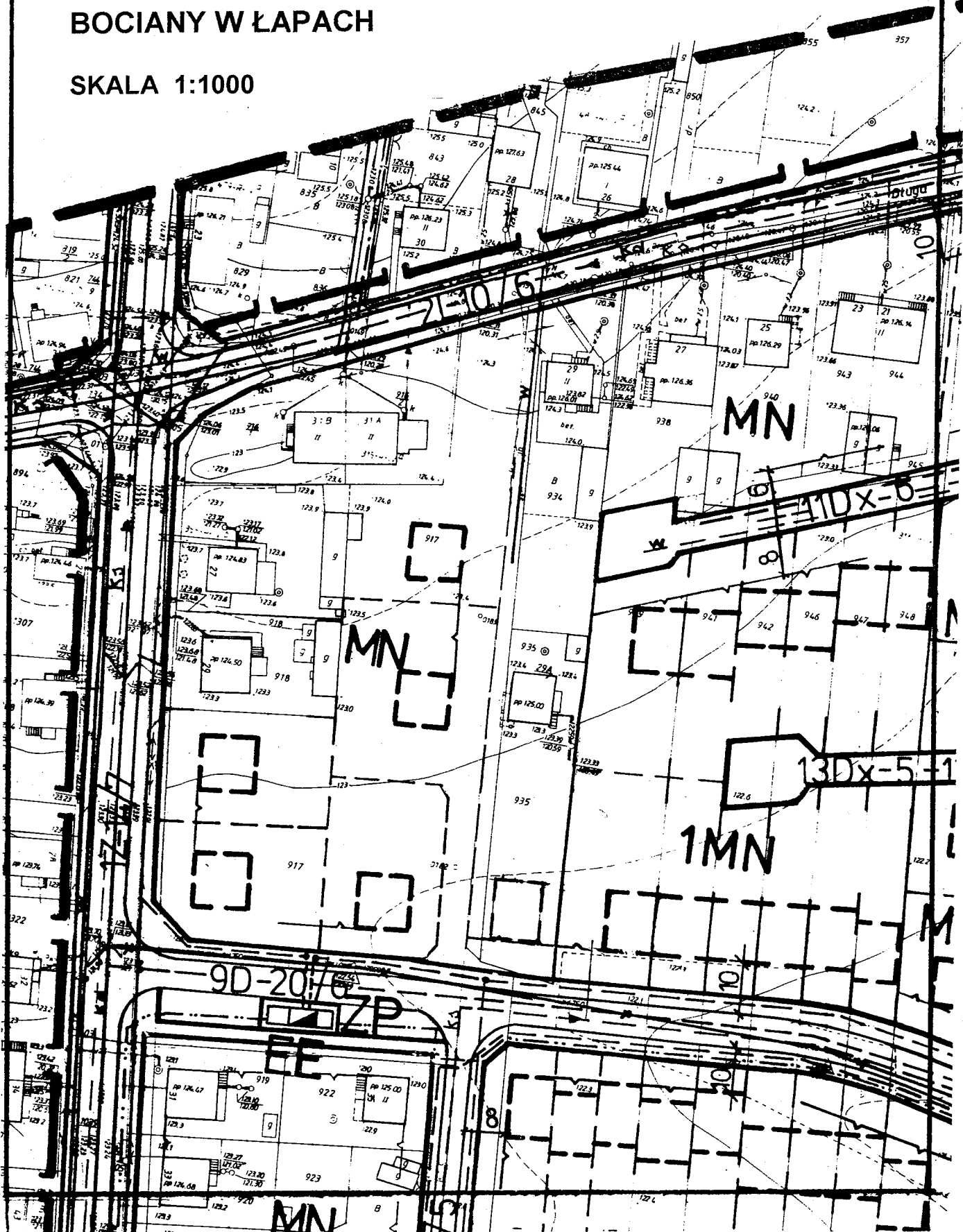
SCHEMAT ROZMIESZCZENIA ARKUSZY SKALA 1:5000



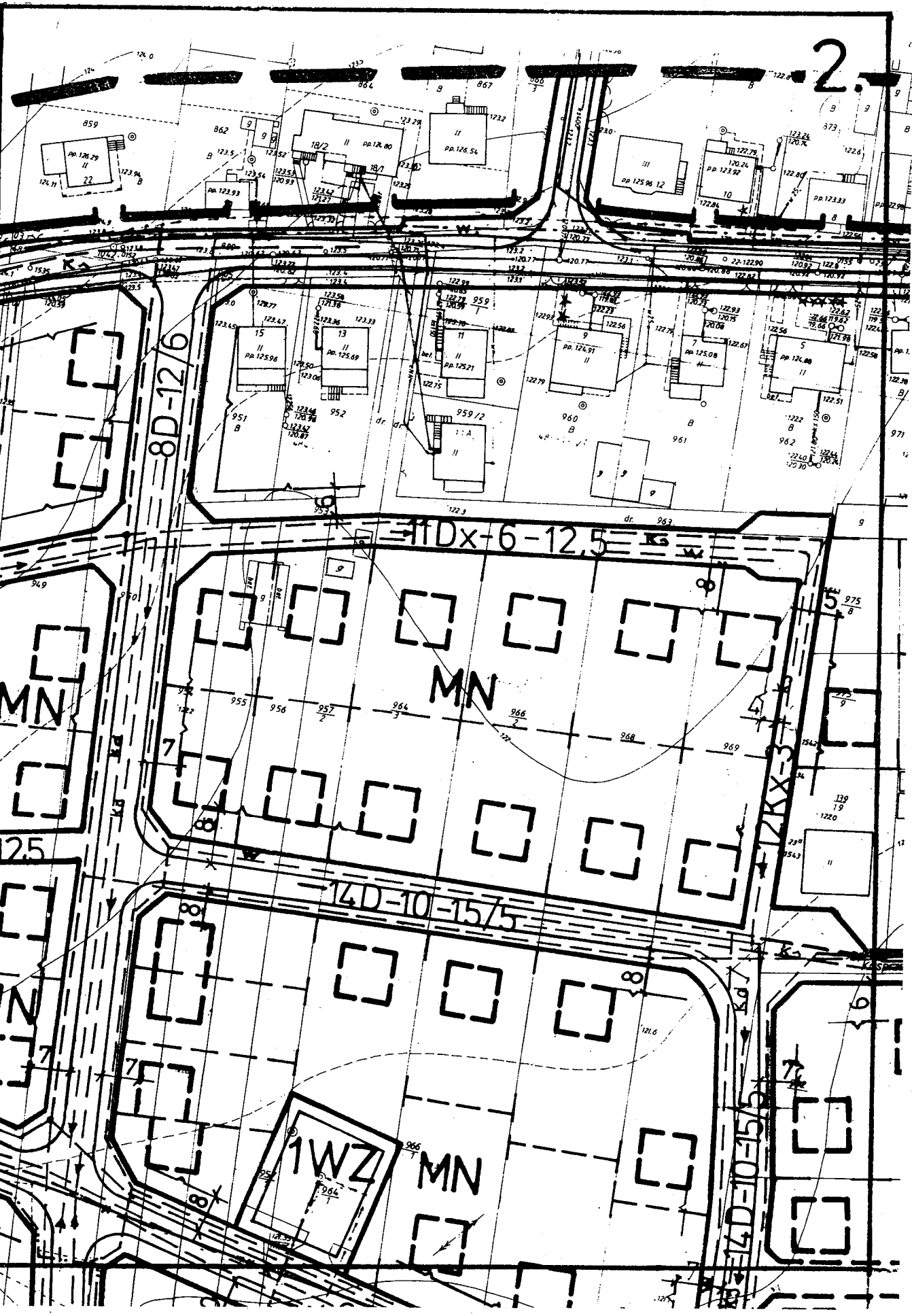
MIEJSCOWY PLAN ZAGOSPODAROWANIA PRZESTRZENNEGO OSIEDLA MIESZKANIOWEGO BOCIANY W ŁAPACH

1.

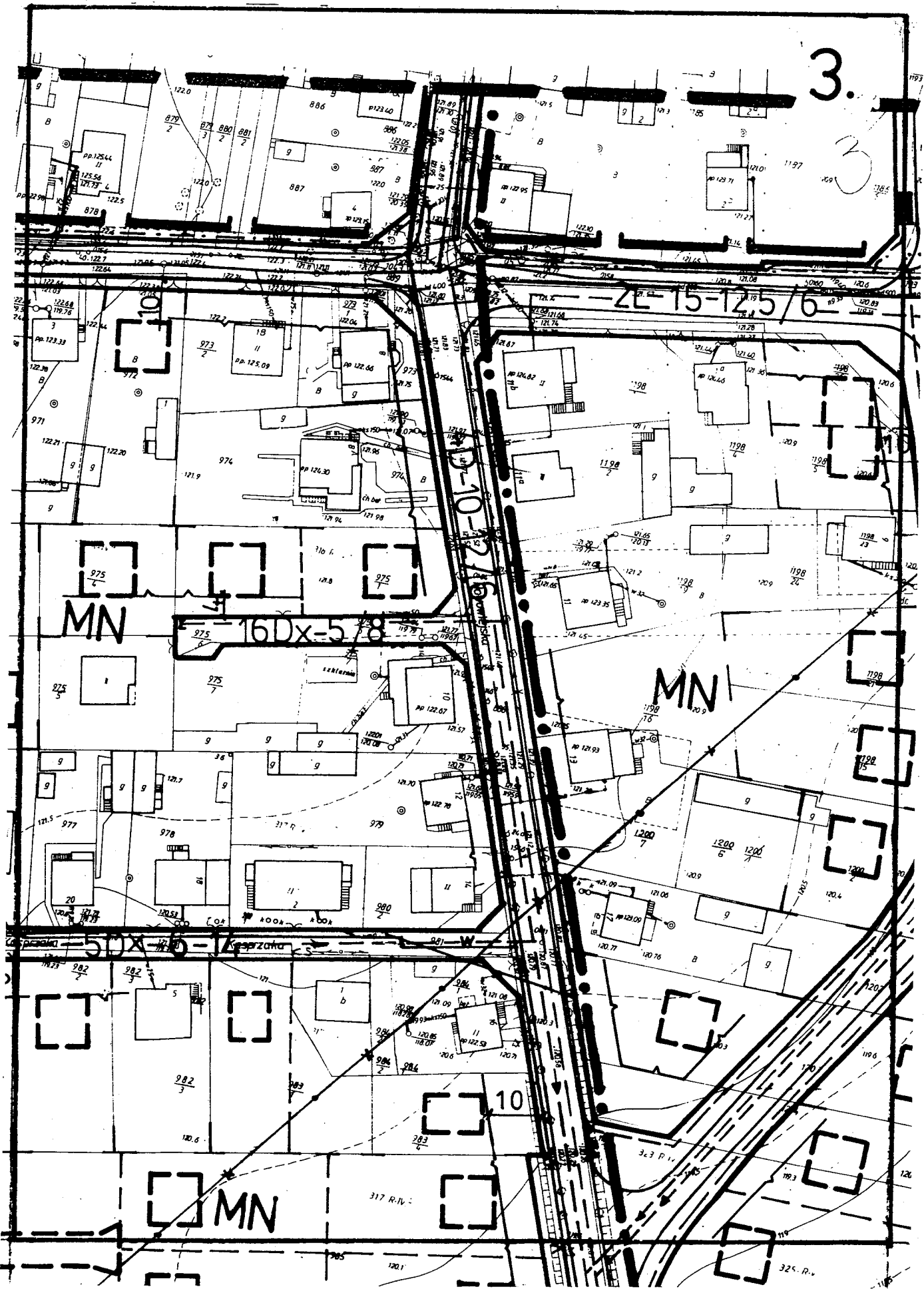
SKALA 1:1000



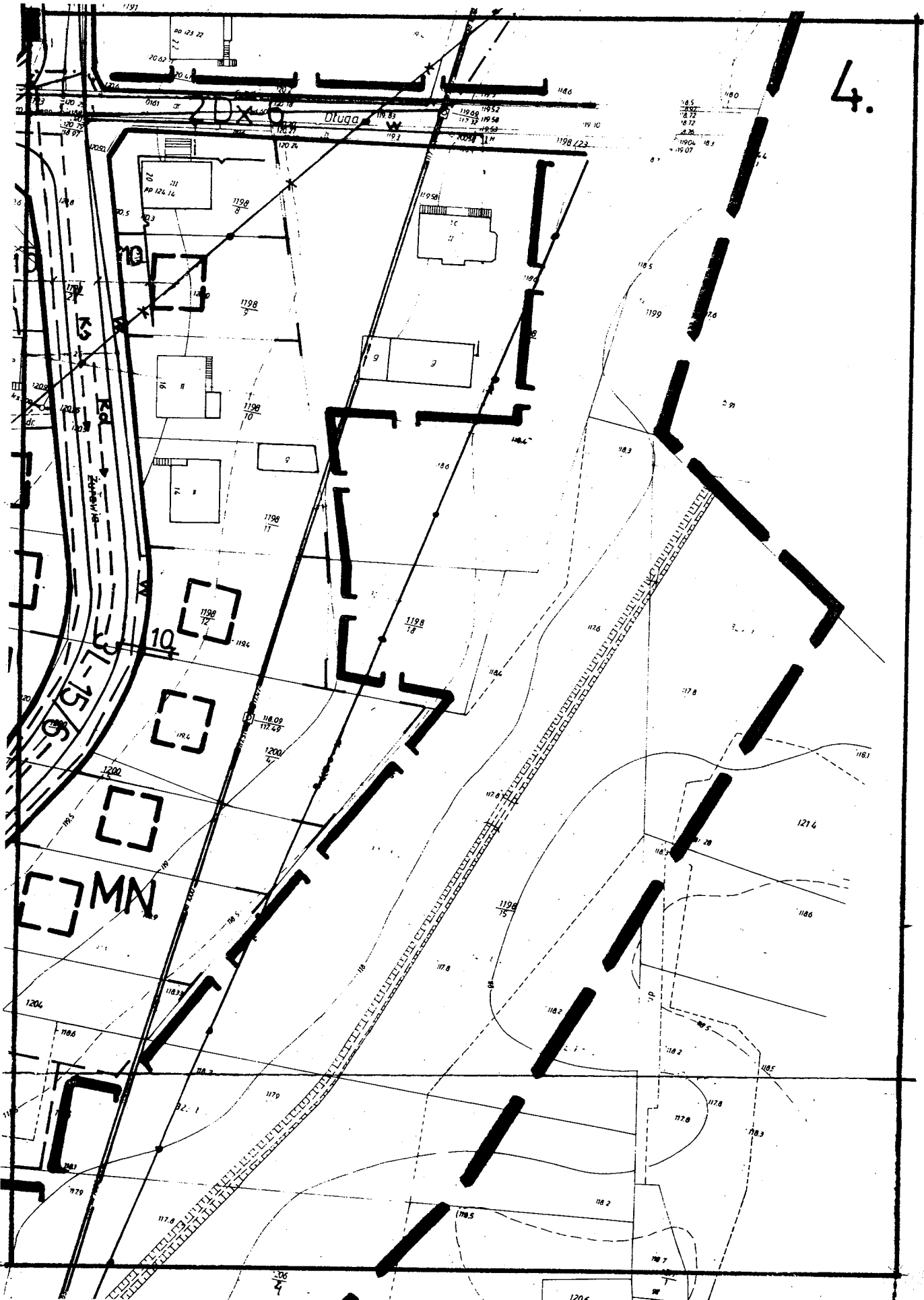
2.

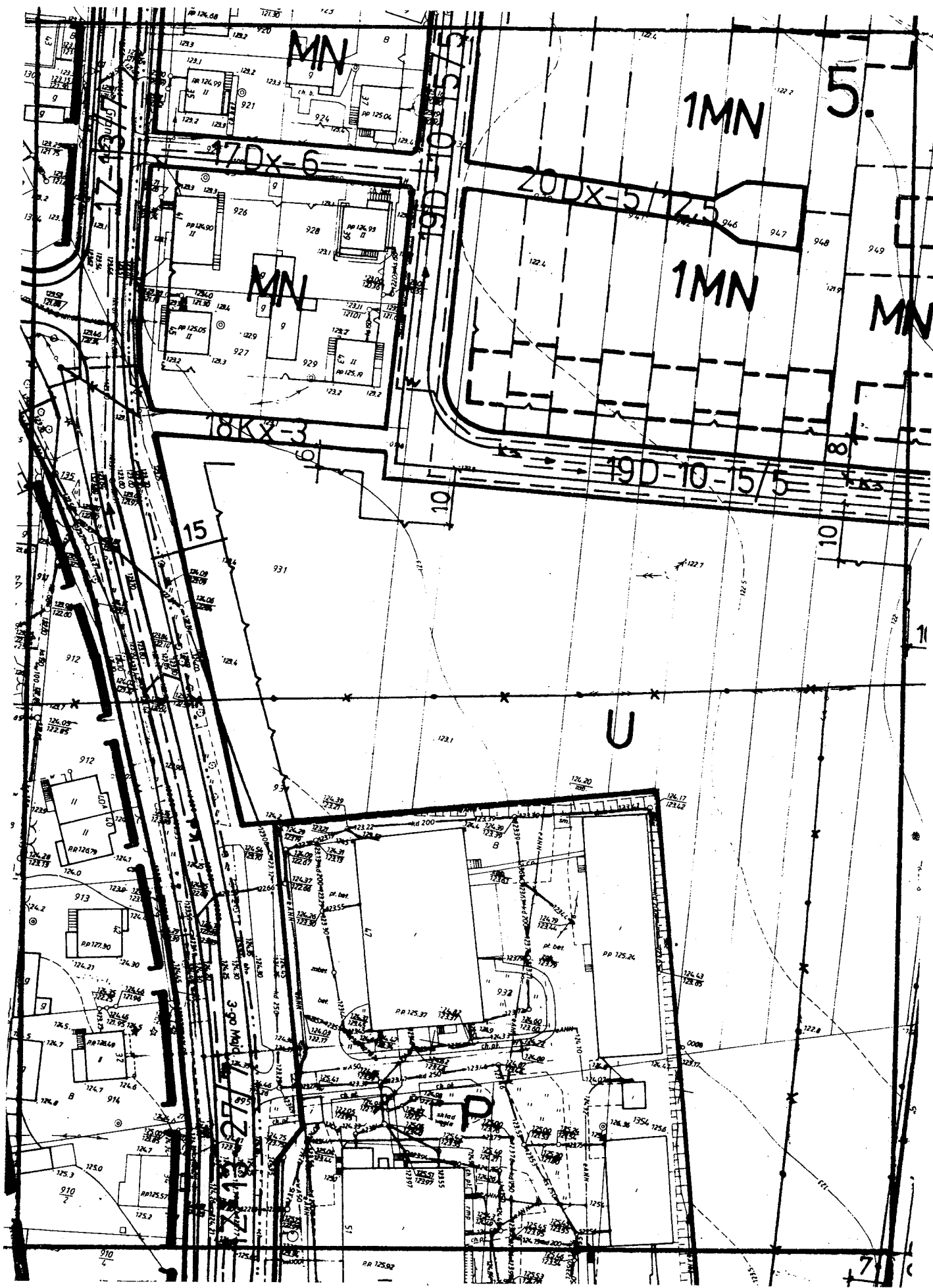


3.



4.





MN

1MN

5.

17DX-6

20DX-5/7.5

MN

1MN

MN

18KX-3

19D-10-5/5

15

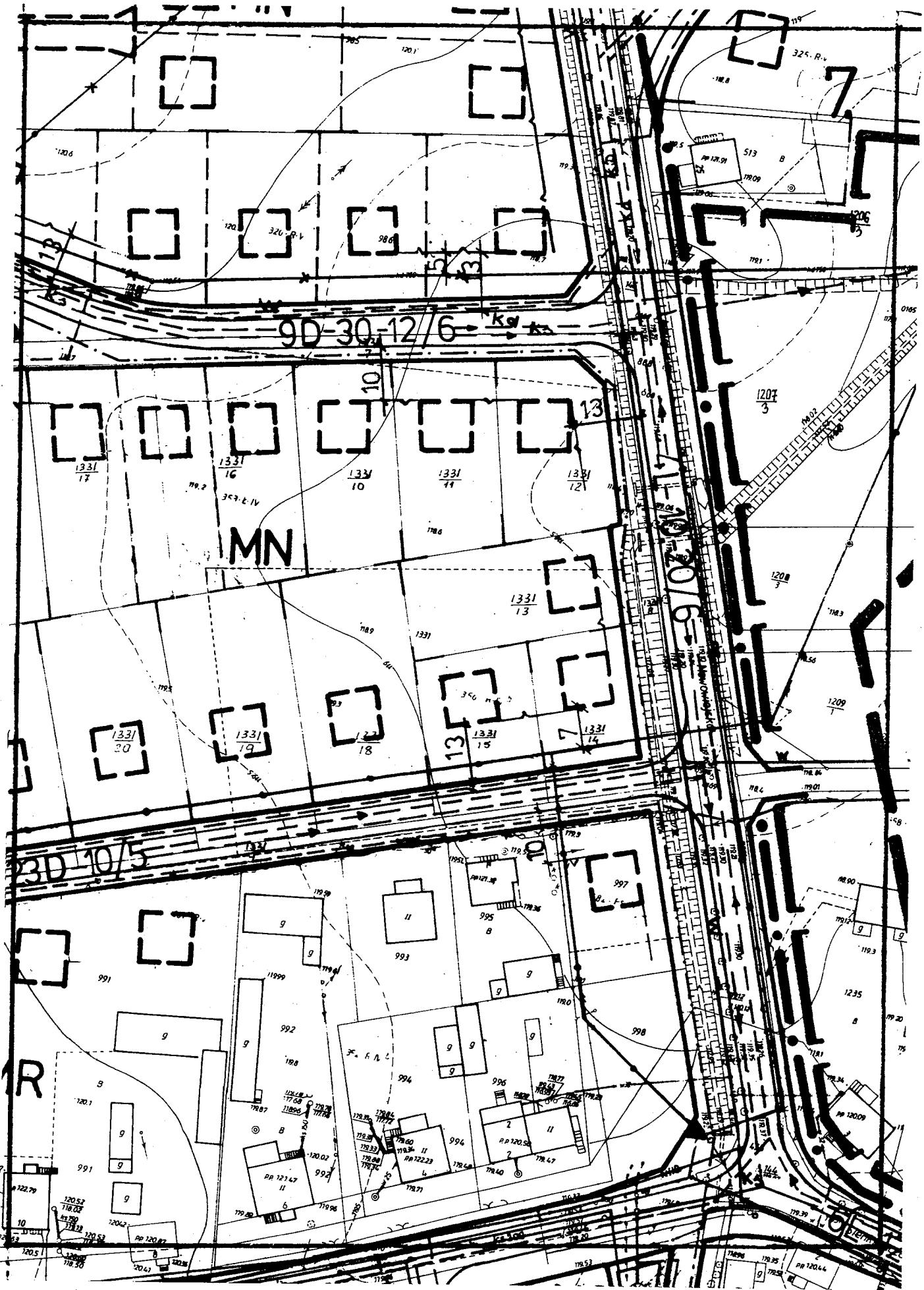
10

10

U

P

7



9D-30-12/6

MN

9D-10/5

R

1204

1331/17

1331/16

1331/10

1331/14

1331/12

1331/13

1331/20

1331/19

1331/18

1331/15

1331/14

1207/3

1208/3

1209/7

991

9

1201

991

9

9

9

9

11

993

9

9

9

9

9

9

992

9

9

9

9

9

9

994

9

9

9

9

9

9

992

9

9

9

9

9

9

9

9

9

9

9

9

9

992

9

9

9

9

9

9

9

9

9

9

9

9

9

992

9

9

9

9

9

9

9

9

9

9

9

9

9

992

9

9

9

9

9

9

9

9

9

9

9

9

9

992

9

9

9

9

9

9

9

9

9

9

9

9

9

997

9

9

9

9

9

9

9

9

9

9

9

9

9

9

9

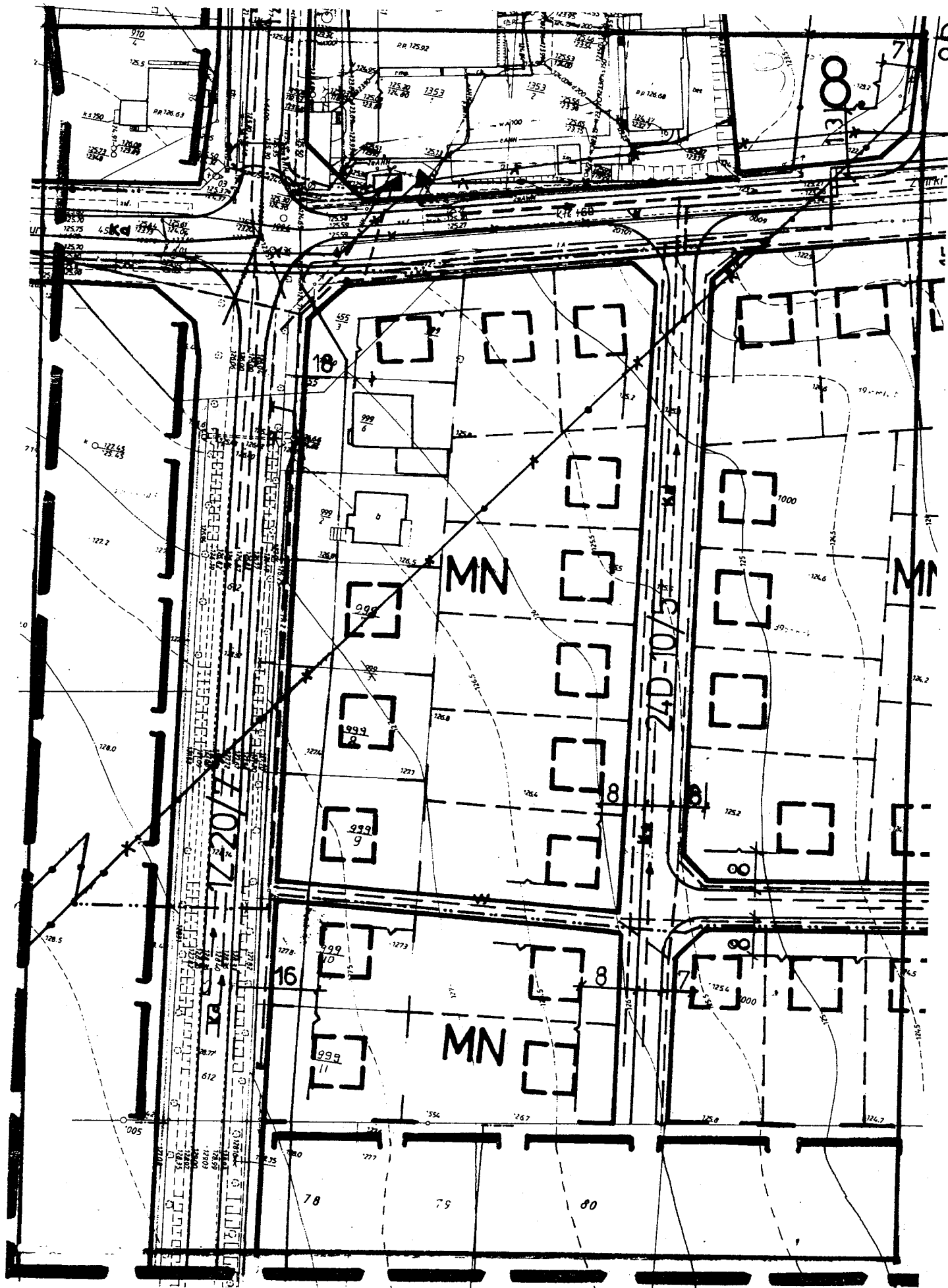
9

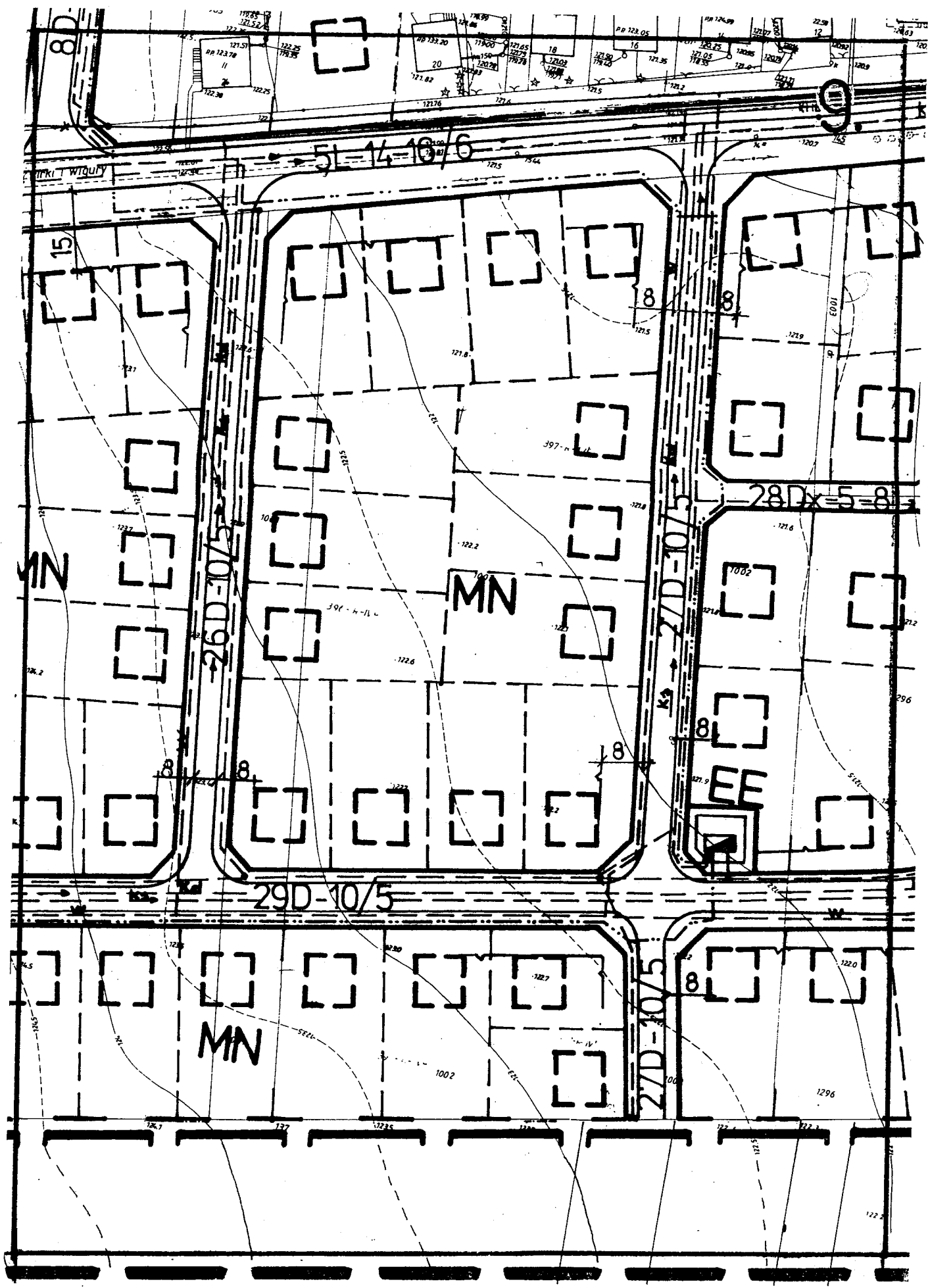
9

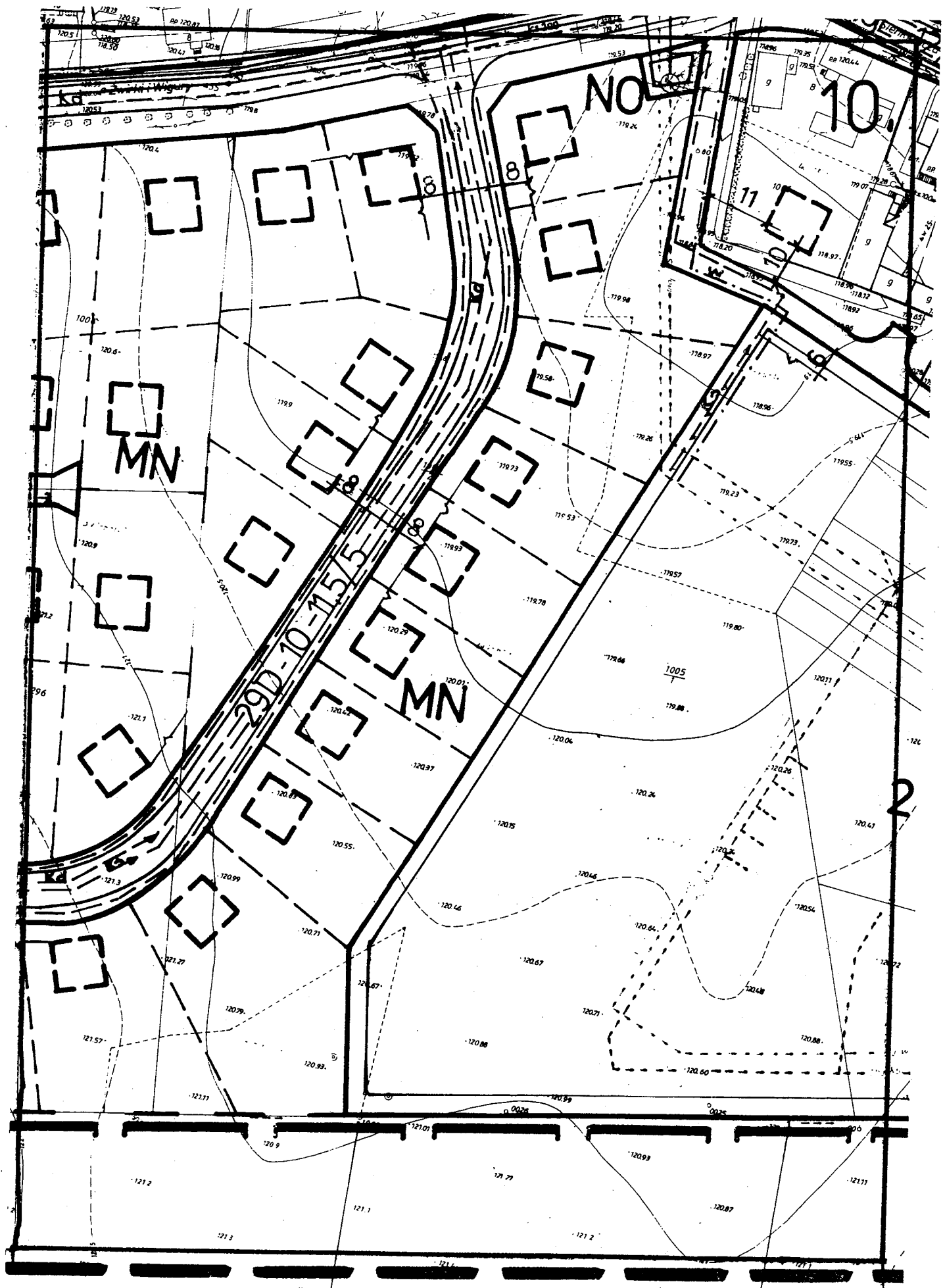
9

9

9

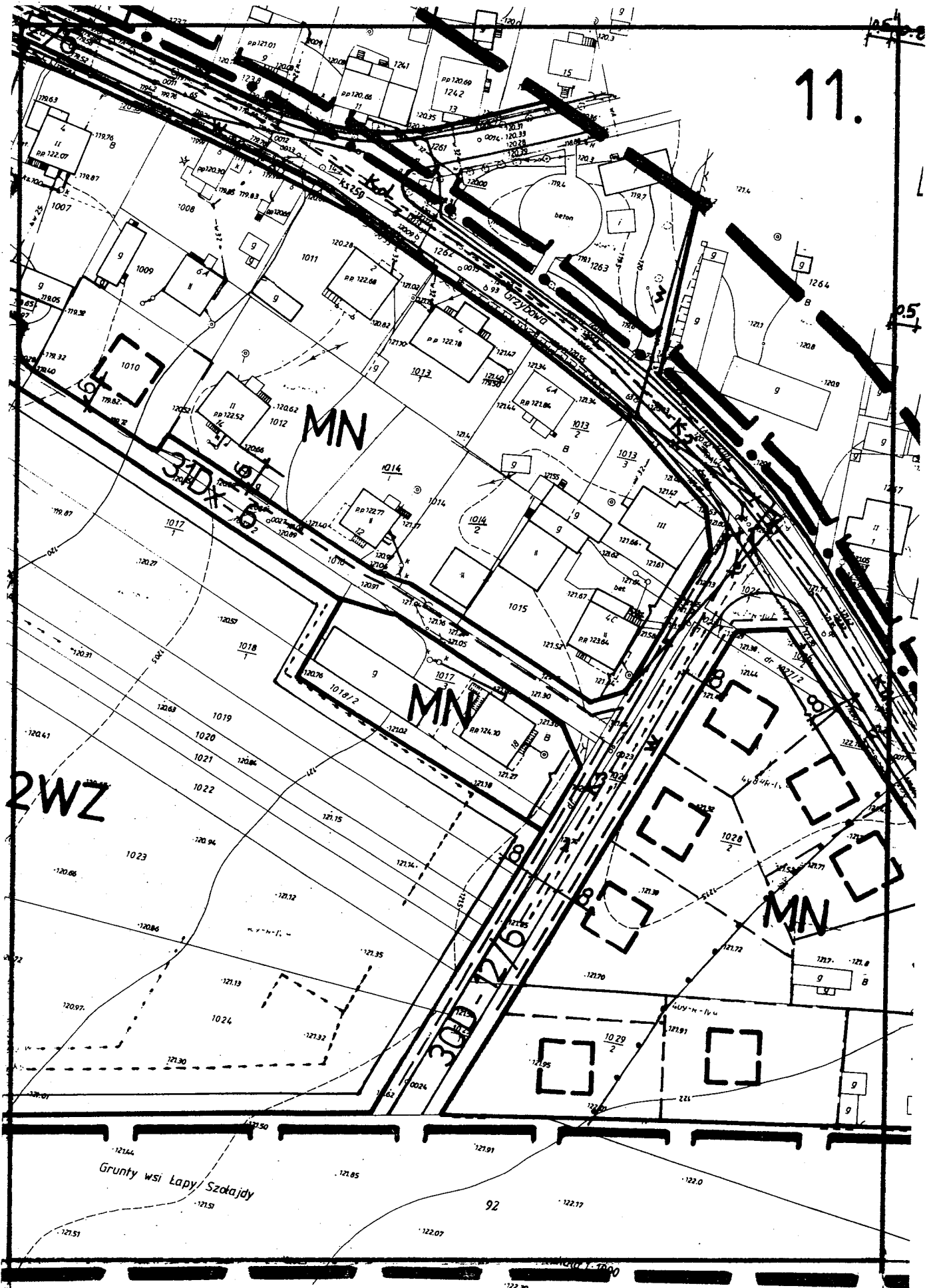






11.

25



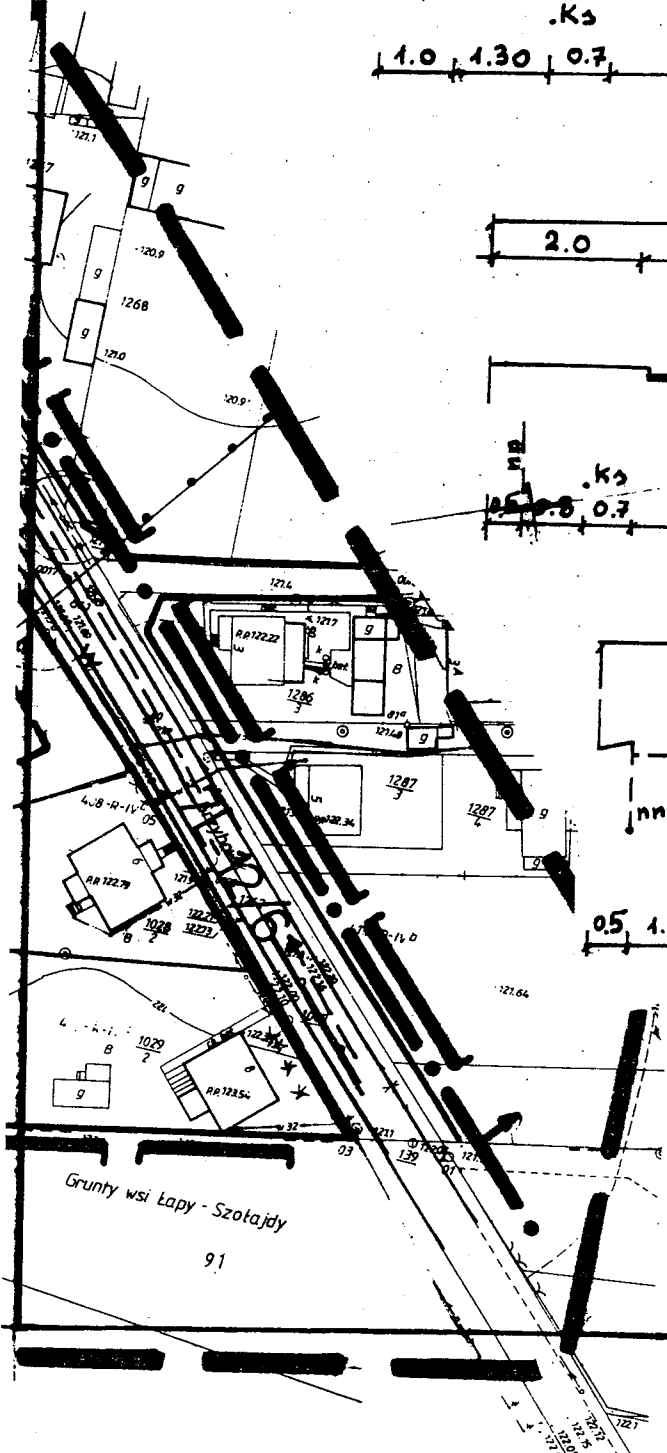
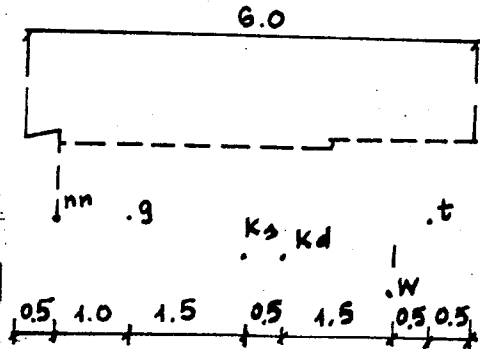
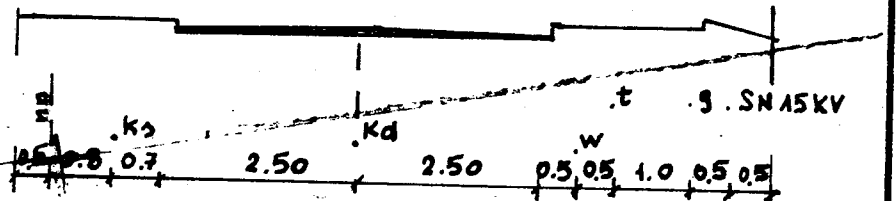
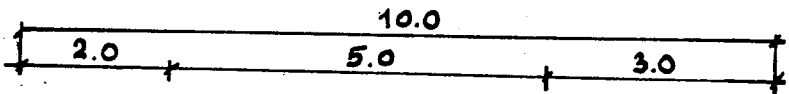
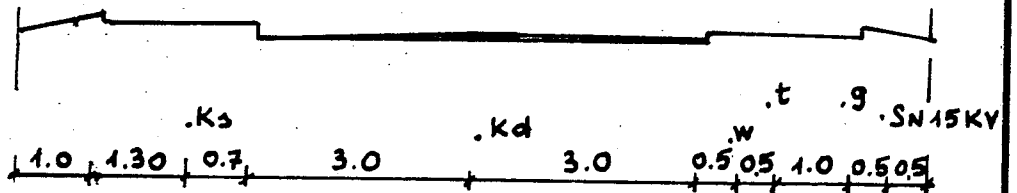
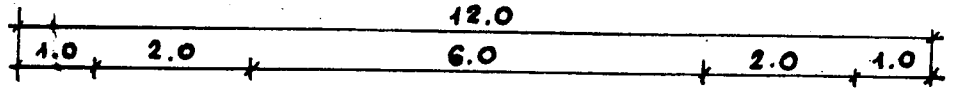
Grunty wsi Łapy Szokajdy

92

1000

12.

PRZYKŁADOWY ROZRZĄD UZBROJENIA







































Grunty wsi Łapy - Szotajdy

91

LEGENDA:

13.

-  GRANICA OBSZARU OBJĘTEGO PLANEM
-  LINIE ROZGRANICZAJĄCE TERENY O RÓŻNYM SPOSOBIE UŻYTKOWANIA - ŚCIŚLE OKREŚLONE
-  LINIE PODZIAŁU WEWNĘTRZNEGO TERENÓW O TYM SAMYM SPOSOBIE UŻYTKOWANIA
-  LINIE ZABUDOWY - NIEPRZEKRACZALNE
-  TERENY PRZEMYSŁU
-  TERENY ZABUDOWY MIESZKANIOWEJ JEDNORODZINNEJ WOLNOSTOJĄCEJ I BLIŹNIACZEJ / SZEREGOWEJ
-  TERENY ZABUDOWY ZAGRODOWEJ I MIESZKANIOWEJ JEDNORODZINNEJ
-  REZERWA TERENU POD USŁUGI
-  TERENY ZIELEŃCÓW
-  TERENY URZĄDZEŃ ZAOPATRZENIA W WODĘ
-  TERENY URZĄDZEŃ ELEKTROENERGETYCZNYCH
-  TEREN PRZEPOMPOWNI ŚCIEKÓW
-  CIĄGI KOMUNIKACYJNE W LINIACH ROZGRANICZAJĄCYCH
-  KLASA CIĄGU KOMUNIKACYJNEGO
-  SZEROKOŚĆ W LINIACH ROZGRANICZAJĄCYCH
-  SZEROKOŚĆ JEZDNI
-  LINIA SN 15KV NAPOWIETRZNA - ISTN. / DO DEMONTAZU
-  LINIA SN 15KV NAPOWIETRZNA - PROJ.
-  LINIA SN 15KV KABLOWA - ISTN. / PROJ.
-  STACJA TRANSFORMATOROWA KONTENEROWA - ISTN. / PROJ.
-  LINIA NN NAPOWIETRZNA - ISTN. / DO DEMONTAZU
-  LINIA NN NAPOWIETRZNA - PROJ.
-  LINIA NN KABLOWA - PROJ.
-  STACJA TRANSFORMATOROWA SŁUPOWA
-  SIĘĆ WODOCIAGOWA - ISTN. / PROJ.
-  WODOCIĄG TECHNOLOGICZNY - PROJ.
-  PRZEWÓD WODOCIAGOWY DO LIKWIDACJI
-  KANAŁY SANITARNE GRAWITACYJNE ISTN. / PROJ.
-  KIERUNEK SPŁYWU ŚCIEKÓW
-  KANAŁ SANITARNY TŁOCZNY - ISTN.
-  KANAŁY DESZCZOWE ISTN. / PROJ.
-  KANAŁ DESZCZOWY DO LIKWIDACJI
-  STUDNIA PUBLICZNA
-  STREFA OCHRONY POŚREDNIEJ POWIERZCHNIOWEGO UJĘCIA WODY CUKROWNI W ŁAPACH
-  GRANICA OTULINY NARWIAŃSKIEGO PARKU NARODOWEGO
-  ORIENTACYJNE USYTUOWANIE BUDYNKÓW

ZESPÓŁ AUTORSKI:

mgr Inż arch. WALDEMAR GRENDA - projektant prowadzący, urbanistyka
 mgr TADEUSZ JANUSZEWSKI - program
 mgr inż. arch. MAREK JAC - urbanistyka
 mgr inż. CZESŁAWA KRUSZEWSKA - zag. sanitarne
 mgr inż. JAN KRUSZEWSKI - komunikacja
 inż. ELŻBIETA KĘPSKA - energetyka, telekomunikacja
 tech. WITALIUSZ OSTASZEWSKI - opr. graf.
 mgr MIKOŁAJ PATEJUK - zag. srod. przyrodniczego

