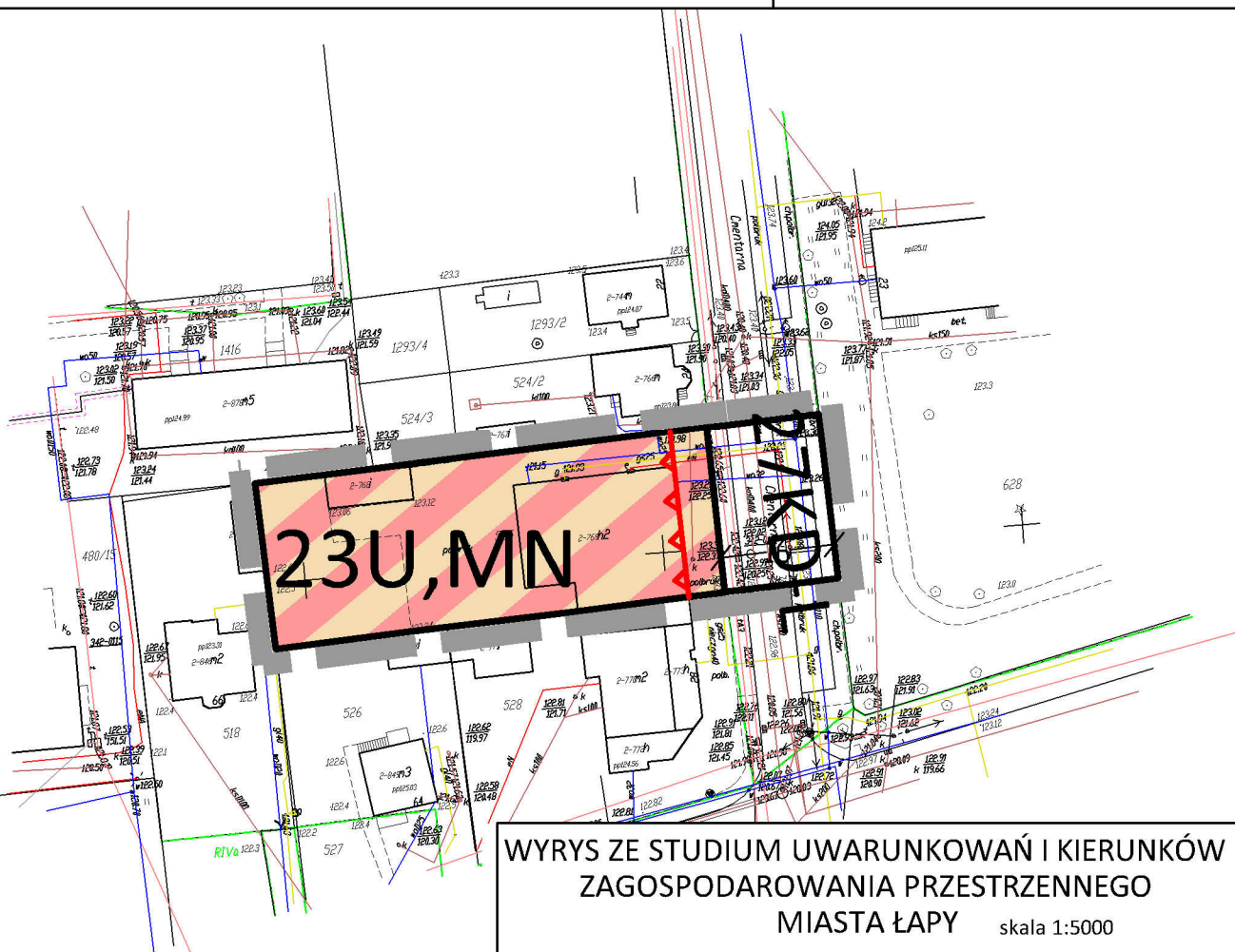


ZMIANA MIEJSCOWEGO PLANU ZAGOSPODAROWANIA
PRZESTRZENNEGO CZĘŚCI MIASTA I GMINY ŁAPY,
ZATWIERDZONEGO UCHWAŁĄ NR XVI/107/03
RADY MIEJSKIEJ W ŁAPACH Z DN. 30 grudnia 2003 R.

Załącznik Nr 16
do uchwały Nr
Rady Miejskiej w Łapach
z dnia.....2018 r.

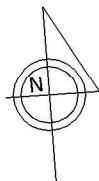
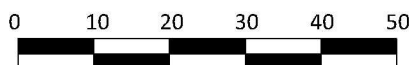
Łapy, ul. Cmentarnej

skala 1:1000



WYRYS ZE STUDYUM UWARUNKOWAŃ I KIERUNKÓW
ZAGOSPODAROWANIA PRZESTRZENNEGO
MIASTA ŁAPY skala 1:5000


 obszar zmiany planu



OZNACZENIA


OBOWIĄZUJĄCE


przeznaczenie

 U, MN tereny zabudowy usługowej i mieszkaniowej jednorodzinnej

 KD tereny dróg publicznych




znaki graficzne

 granica zmiany planu

 linia rozgraniczająca

 nieprzekraczalna linia zabudowy

I. ZASADY ZAGOSPODAROWANIA OBSZARÓW
ZABUDOWANYCH I KIERUNKI ROZWOJU STREFY

- 1** OBSZARY ISTNIEJĄCEJ ZABUDOWY RÓŻNYCH FORM MIESZKALNICTWA, USŁUG, PRZEMYSŁOWEJ I GOSPODARZEJ Z DOPUSZCZENIEM WYBURZEN I MOŻLIWOŚCIĄ PRZEZBUDOWY MODERNIZACJI UZUPEŁNIEN Z WYJĄTKIEM INWESTYCJI SZCZEGÓLNE SZKODLIWYCH DLA ŚRODOWISKA I ZDROWIA LUDZI
-  ZABUDOWA MIESZKANTOWA
 -  ZABUDOWA USŁUG PONADLOKALNYCH I LOKALNYCH
 -  ZABUDOWA PRZEMYSŁOWA I GOSPODARZA

